



08/07/2022	15:52	25 Km/h	Sim	14.44V	Rua Doutor Seabra, Paracatu, Paracatu, Brasil	17°13'53.345"S	46°52'25.04"W
08/07/2022	15:54	14 Km/h	Sim	14.41V	Rua Santana, 699, Paracatu, Paracatu, Brasil	17°14'19.29"S	46°52'39.941"W
08/07/2022	15:54	17 Km/h	Sim	14.41V	Rua João Ulhoa, 26, Paracatu, Paracatu, Brasil	17°14'11.66"S	46°52'40.716"W
08/07/2022	15:55	10 Km/h	Sim	14.41V	Travessa Júlia Camargo, 60, Paracatu, Paracatu, Brasil	17°14'11.357"S	46°52'45.198"W
08/07/2022	15:55	30 Km/h	Sim	14.44V	Rua Tupi, 431, Paracatu, Paracatu, Brasil	17°14'12.429"S	46°52'45.455"W
08/07/2022	15:55	9 Km/h	Sim	14.28V	Rua Tupi, 533, Paracatu, Paracatu, Brasil	17°14'16.206"S	46°52'46.017"W
08/07/2022	15:56	19 Km/h	Sim	14.35V	Rua Joel Braz de Oliveira, 179, Paracatu, Paracatu, Brasil	17°14'18.575"S	46°52'45.297"W
08/07/2022	15:58	0 Km/h	Sim	14.41V	Rua Joel Braz de Oliveira, 644, Paracatu, Paracatu, Brasil	17°14'17.396"S	46°52'43.702"W
08/07/2022	16:00	0 Km/h	Sim	14.38V	Rua Joel Braz de Oliveira, 644, Paracatu, Paracatu, Brasil	17°14'17.432"S	46°52'43.715"W
08/07/2022	16:01	0 Km/h	Sim	14.41V	Rua Joel Braz de Oliveira, 644, Paracatu, Paracatu, Brasil	17°14'17.439"S	46°52'43.694"W
08/07/2022	16:02	0 Km/h	Sim	14.38V	Rua Joel Braz de Oliveira, 644, Paracatu, Paracatu, Brasil	17°14'17.421"S	46°52'43.762"W
08/07/2022	16:04	0 Km/h	Sim	14.41V	Rua Joel Braz de Oliveira, 644, Paracatu, Paracatu, Brasil	17°14'17.382"S	46°52'43.693"W
08/07/2022	16:05	7 Km/h	Sim	14.44V	Rua Joel Braz de Oliveira, 644, Paracatu, Paracatu, Brasil	17°14'17.485"S	46°52'43.707"W
08/07/2022	16:06	19 Km/h	Sim	14.41V	Rua Landim, Paracatu, Paracatu, Brasil	17°14'18.193"S	46°52'41.342"W
08/07/2022	16:06	8 Km/h	Sim	14.38V	Rua Landim, Paracatu, Paracatu, Brasil	17°14'18.173"S	46°52'40.878"W
08/07/2022	16:06	14 Km/h	Sim	14.38V	Rua Joel Braz de Oliveira, 465, Paracatu, Paracatu, Brasil	17°14'17.409"S	46°52'40.788"W
08/07/2022	16:08	24 Km/h	Sim	14.41V	Rua Benedito de Oliveira Melo, 104, Paracatu, Paracatu, Brasil	17°14'16.114"S	46°52'42.099"W
08/07/2022	16:08	24 Km/h	Sim	14.41V	Rua Cristiano Pimentel, 35, Paracatu, Paracatu, Brasil	17°14'3.25"S	46°52'44.262"W
08/07/2022	16:08	15 Km/h	Sim	14.44V	Rua Tupi, 93, Paracatu, Paracatu, Brasil	17°14'10.73"S	46°52'44.244"W
08/07/2022	16:08	19 Km/h	Sim	14.38V	Rua Ricardo Adjuto, Paracatu, Paracatu, Brasil	17°13'58.854"S	46°52'48.622"W
08/07/2022	16:09	14 Km/h	Sim	14.41V	Avênida Israel Pinheiro, 305, Paracatu, Paracatu, Brasil	17°13'57.434"S	46°52'46.158"W
08/07/2022	16:09	31 Km/h	Sim	14.38V	Rua Prisciana, Paracatu, Paracatu, Brasil	17°13'48.544"S	46°52'41.615"W
08/07/2022	16:10	25 Km/h	Sim	14.44V	Rua Estrela do Sul, 25, Paracatu, Paracatu, Brasil	17°13'43.081"S	46°52'41.601"W
08/07/2022	16:11	49 Km/h	Sim	14.41V	Rua Alexandre Silva, 76, Paracatu, Paracatu, Brasil	17°13'31.386"S	46°52'33.954"W
08/07/2022	16:11	26 Km/h	Sim	14.44V	Rua Alexandre Silva, 105, Paracatu, Paracatu, Brasil	17°13'30.418"S	46°52'32.157"W



08/07/2022	16:11	19 km/h	Sim	14.35V	Pracada Matiz, 37, Paracatu, Paracatu, Brasil	17°13'27.668"S	46°52'30.691"W
08/07/2022	16:12	0 km/h	Não	12.65V	Travessa Amélia Chaves, 2, Paracatu, Paracatu, Brasil	17°13'27.664"S	46°52'27.548"W
08/07/2022	16:12	0 km/h	Não	12.65V	Travessa Amélia Chaves, 2, Paracatu, Paracatu, Brasil	17°13'27.664"S	46°52'27.548"W
08/07/2022	16:12	0 km/h	Não	12.8V	Paracatu, Paracatu, Brasil	17°13'27.576"S	46°52'27.77W
08/07/2022	17:12	0 km/h	Não	12.8V	Travessa Amélia Chaves, 2, Paracatu, Paracatu, Brasil	17°13'27.842"S	46°52'27.454"W
08/07/2022	17:42	0 km/h	Não	12.77V	Travessa Amélia Chaves, 2, Paracatu, Paracatu, Brasil	17°13'27.395"S	46°52'27.905"W
08/07/2022	18:10	0 km/h	Sim	13.53V	Travessa Amélia Chaves, 2, Paracatu, Paracatu, Brasil	17°13'27.715"S	46°52'27.809"W
08/07/2022	18:11	0 km/h	Sim	14.38V	Travessa Amélia Chaves, 2, Paracatu, Paracatu, Brasil	17°13'27.746"S	46°52'27.608"W
08/07/2022	18:11	0 km/h	Sim	14.38V	Travessa Amélia Chaves, 2, Paracatu, Paracatu, Brasil	17°13'27.723"S	46°52'27.388"W
08/07/2022	18:12	7 km/h	Sim	14.35V	Paracatu, Paracatu, Brasil	17°13'27.471"S	46°52'26.427"W
08/07/2022	18:12	18 km/h	Sim	14.38V	Praca JK, 28, Paracatu, Paracatu, Brasil	17°13'27.941"S	46°52'25.895"W
08/07/2022	18:12	22 km/h	Sim	14.44V	Rua Doutor Sérgio Oliveira, Paracatu, Paracatu, Brasil	17°13'29.275	46°52'25.689"W
08/07/2022	18:13	18 km/h	Sim	14.41V	Rua Doutor Sebastião, 9, Paracatu, Paracatu, Brasil	17°13'38.407"S	46°52'27.304"W
08/07/2022	18:14	15 km/h	Sim	14.41V	Rua Doutor Sebastião, 80, Paracatu, Paracatu, Brasil	17°13'52.292"S	46°52'24.669"W
08/07/2022	18:14	22 km/h	Sim	14.44V	Rua Doutor Sebastião, Paracatu, Paracatu, Brasil	17°13'53.849"S	46°52'25.463"W
08/07/2022	18:16	14 km/h	Sim	14.41V	Rua Derêlido Dias, 220, Paracatu, Paracatu, Brasil	17°14'19.785	46°52'38.114"W
08/07/2022	18:16	6 km/h	Sim	14.41V	Rua Santana, 699, Paracatu, Paracatu, Brasil	17°14'12.005"S	46°52'39.933"W
08/07/2022	18:16	9 km/h	Sim	14.41V	Rua Santana, 699, Paracatu, Paracatu, Brasil	17°14'11.958"S	46°52'40.347"W
08/07/2022	18:17	9 km/h	Sim	14.41V	Rua João Oliveira, 26, Paracatu, Paracatu, Brasil	17°14'11.702"S	46°52'41.037"W
08/07/2022	18:17	19 km/h	Sim	14.41V	Rua Landim, 258, Paracatu, Paracatu, Brasil	17°14'12.322"S	46°52'42.445"W
08/07/2022	18:18	7 km/h	Sim	14.44V	Rua José Braz de Oliveira, 45, Paracatu, Paracatu, Brasil	17°14'18.267"S	46°52'40.758"W
08/07/2022	18:19	11 km/h	Sim	14.38V	Rua José Teixeira Oliveira, 196, Paracatu, Paracatu, Brasil	17°14'17.291"S	46°52'44.482"W
08/07/2022	18:20	13 km/h	Sim	14.41V	Rua José Teixeira Oliveira, 387, Paracatu, Paracatu, Brasil	17°14'26.508"S	46°52'49.805"W
08/07/2022	18:20	20 km/h	Sim	14.44V	Rua Ezequias Santana, 46, Paracatu, Paracatu, Brasil	17°14'27.165	46°52'49.041"W
08/07/2022	18:20	5 km/h	Sim	14.35V	Rua Ezequias Santana, 27, Paracatu, Paracatu, Brasil	17°14'27.993"S	46°52'46.896"W

160
 Pág 8 - 47

22

08/07/2022	18:20	0 Km/h	Não	12,89V	Rua Everardo Santana, 127, Paracatu, Brasil	17°14'27,827"S	46°52'46,534"W
08/07/2022	18:20	0 Km/h	Não	12,89V	Rua Everardo Santana, 127, Paracatu, Paracatu, Brasil	17°14'27,827"S	46°52'46,534"W
08/07/2022	18:21	0 Km/h	Sim	12,95V	Rua Everardo Santana, 127, Paracatu, Paracatu, Brasil	17°14'27,831"S	46°52'46,511"W
08/07/2022	18:23	0 Km/h	Sim	14,38V	Rua Everardo Santana, 127, Paracatu, Paracatu, Brasil	17°14'27,755"S	46°52'46,593"W
08/07/2022	18:25	0 Km/h	Sim	14,69V	Rua Everardo Santana, 127, Paracatu, Paracatu, Brasil	17°14'27,808"S	46°52'46,528"W
08/07/2022	18:27	0 Km/h	Sim	14,38V	Rua Everardo Santana, 127, Paracatu, Paracatu, Brasil	17°14'27,864"S	46°52'46,521"W
08/07/2022	18:29	0 Km/h	Não	12,86V	Rua Everardo Santana, 127, Paracatu, Paracatu, Brasil	17°14'27,877"S	46°52'46,511"W
08/07/2022	18:39	0 Km/h	Sim	13,85V	Rua Everardo Santana, 127, Paracatu, Paracatu, Brasil	17°14'27,891"S	46°52'46,519"W
08/07/2022	18:40	1 Km/h	Sim	14,44V	Rua Everardo Santana, 127, Paracatu, Paracatu, Brasil	17°14'27,841"S	46°52'46,611"W
08/07/2022	18:40	6 Km/h	Sim	14,88V	Rua Everardo Santana, 127, Paracatu, Paracatu, Brasil	17°14'27,991"S	46°52'46,887"W
08/07/2022	18:41	14 Km/h	Sim	14,41V	Rua Everardo Santana, Paracatu, Paracatu, Brasil	17°14'27,598"S	46°52'52,901"W
08/07/2022	18:41	16 Km/h	Sim	14,41V	Rua Ricardo Adjuto, 893, Paracatu, Paracatu, Brasil	17°14'24,924"S	46°52'52,782"W
08/07/2022	18:43	0 Km/h	Sim	14,38V	Rua Ricardo Adjuto, 759, Paracatu, Paracatu, Brasil	17°14'23,855"S	46°52'52,231"W
08/07/2022	18:45	0 Km/h	Sim	14,41V	Rua Ricardo Adjuto, 759, Paracatu, Paracatu, Brasil	17°14'23,855"S	46°52'52,281"W
08/07/2022	18:46	0 Km/h	Sim	14,41V	Rua Ricardo Adjuto, 554, Paracatu, Paracatu, Brasil	17°14'23,811"S	46°52'52,211"W
08/07/2022	18:47	0 Km/h	Sim	14,35V	Rua Ricardo Adjuto, 759, Paracatu, Paracatu, Brasil	17°14'23,841"S	46°52'52,221"W
08/07/2022	18:49	0 Km/h	Sim	14,41V	Rua Ricardo Adjuto, 759, Paracatu, Paracatu, Brasil	17°14'23,846"S	46°52'52,256"W
08/07/2022	18:51	0 Km/h	Sim	14,35V	Rua Ricardo Adjuto, 554, Paracatu, Paracatu, Brasil	17°14'23,742"S	46°52'52,205"W
08/07/2022	18:53	0 Km/h	Sim	14,35V	Rua Ricardo Adjuto, 554, Paracatu, Paracatu, Brasil	17°14'23,754"S	46°52'52,211"W
08/07/2022	18:55	0 Km/h	Não	12,77V	Rua Ricardo Adjuto, 554, Paracatu, Paracatu, Brasil	17°14'23,771"S	46°52'52,239"W
08/07/2022	19:04	0 Km/h	Sim	13,59V	Rua Ricardo Adjuto, 554, Paracatu, Paracatu, Brasil	17°14'23,771"S	46°52'52,239"W
08/07/2022	19:05	43 Km/h	Sim	14,32V	Rua Ricardo Adjuto, 505, Paracatu, Paracatu, Brasil	17°14'23,599"S	46°52'51,807"W
08/07/2022	19:05	16 Km/h	Sim	14,38V	Rua José Braz de Oliveira, 403, Paracatu, Paracatu, Brasil	17°14'15,055"S	46°52'50,213"W
08/07/2022	19:06	27 Km/h	Sim	14,41V	Av. Getúlio Vargas, 349, Paracatu, Paracatu, Brasil	17°14'15,138"S	46°52'43,358"W
08/07/2022	19:07	22 Km/h	Sim	14,41V	Rua Práxima, Paracatu, Paracatu, Brasil	17°14'19,911"S	46°52'41,598"W

161





08/07/2022	19:07	18 Km/h	Sim	14,44V	Rua Estrela do Sul, 25, Paracatu, Paracatu, Brasil	17°13'43,31"S	46°52'41,576"W
08/07/2022	19:09	26 Km/h	Sim	14,38V	Rua João Ferreira da Costa, 650, Paracatu, Paracatu, Brasil	17°13'29,581"S	46°52'35,351"W
08/07/2022	19:09	27 Km/h	Sim	14,44V	Rua Euseu Moreira da Silva, 683, Paracatu, Paracatu, Brasil	17°13'28,938"S	46°52'36,181"W
08/07/2022	19:09	34 Km/h	Sim	14,41V	Rua Leopoldo Faria, 147, Paracatu, Paracatu, Brasil	17°13'27,37"S	46°52'40,063"W
08/07/2022	19:10	24 Km/h	Sim	14,41V	Paracatu, Paracatu, Brasil	17°13'16,088"S	46°52'44,924"W
08/07/2022	19:10	21 Km/h	Sim	14,41V	Paracatu, Paracatu, Brasil	17°13'10,967"S	46°52'44,721"W
08/07/2022	19:11	27 Km/h	Sim	14,41V	Rua Pinheiro Chagas, 426, Paracatu, Paracatu, Brasil	17°13'9,808"S	46°52'44,6"W
08/07/2022	19:11	11 Km/h	Sim	14,35V	Rua Rafael Antônio de Melo, 221, Paracatu, Paracatu, Brasil	17°13'4,413"S	46°52'49,921"W
08/07/2022	19:12	0 Km/h	Não	12,86V	Rua Rafael Antônio de Melo, 961, Paracatu, Paracatu, Brasil	17°13'3,652"S	46°52'41,86"W
08/07/2022	19:12	0 Km/h	Não	12,86V	Rua Rafael Antônio de Melo, 961, Paracatu, Paracatu, Brasil	17°13'3,652"S	46°52'41,86"W
08/07/2022	19:43	0 Km/h	Não	12,8V	Rua Rafael Antônio de Melo, 961, Paracatu, Paracatu, Brasil	17°13'3,712"S	46°52'41,725"W
08/07/2022	20:19	0 Km/h	Não	12,8V	Avenida Olegário Maciel, Paracatu, Paracatu, Brasil	17°13'3,547"S	46°52'41,995"W
08/07/2022	20:43	0 Km/h	Não	12,77V	Rua Rafael Antônio de Melo, 961, Paracatu, Paracatu, Brasil	17°13'3,608"S	46°52'41,839"W
08/07/2022	21:13	0 Km/h	Não	12,77V	Rua Rafael Antônio de Melo, 961, Paracatu, Paracatu, Brasil	17°13'3,9"S	46°52'41,557"W
08/07/2022	21:43	0 Km/h	Não	12,77V	Rua Rafael Antônio de Melo, 961, Paracatu, Paracatu, Brasil	17°13'3,497"S	46°52'41,563"W
08/07/2022	21:54	0 Km/h	Sim	13,59V	Rua Rafael Antônio de Melo, 961, Paracatu, Paracatu, Brasil	17°13'3,497"S	46°52'41,563"W
08/07/2022	21:54	5 Km/h	Sim	14,41V	Rua Rafael Antônio de Melo, 961, Paracatu, Paracatu, Brasil	17°13'3,706"S	46°52'41,63"W
08/07/2022	21:55	30 Km/h	Sim	14,38V	Avenida Olegário Maciel, 857, Paracatu, Paracatu, Brasil	17°13'3,832"S	46°52'37,757"W
08/07/2022	21:56	18 Km/h	Sim	14,44V	Avenida Deputado Quintino Vargas, 467, Paracatu, Paracatu, Brasil	17°13'3,879"S	46°52'24,928"W
08/07/2022	21:56	30 Km/h	Sim	14,41V	Avenida Deputado Quintino Vargas, 450, Paracatu, Paracatu, Brasil	17°13'5,155"S	46°52'25,455"W
08/07/2022	21:57	27 Km/h	Sim	14,41V	Rua Doutor Sérgio Ulió, 160, Paracatu, Paracatu, Brasil	17°13'20,876"S	46°52'30,392"W
08/07/2022	21:57	28 Km/h	Sim	14,44V	Rua Doutor Seabra, 220, Paracatu, Paracatu, Brasil	17°13'31,687"S	46°52'26,271"W
08/07/2022	21:58	14 Km/h	Sim	14,38V	Rua Doutor Seabra, 9, Paracatu, Paracatu, Brasil	17°13'38,268"S	46°52'27,248"W
08/07/2022	21:59	18 Km/h	Sim	14,41V	Paracatu, Paracatu, Brasil	17°13'49,919"S	46°52'25,939"W
08/07/2022	21:59	16 Km/h	Sim	14,38V	Praça Santana, 20, Paracatu, Paracatu, Brasil	17°13'43,977"S	46°52'24,882"W

162

209

203

08/07/2022	21:59	11 Km/h	Sim	14,38V	Rua Sinfônio Rosa, 7, Paracatu, Paracatu, Brasil	17°13'43.464"S	46°52'24.287"W
08/07/2022	21:59	22 Km/h	Sim	14,44V	Rua Sinfônio Rosa, 59, Paracatu, Paracatu, Brasil	17°13'41.988"S	46°52'24.515"W
08/07/2022	21:59	13 Km/h	Sim	14,38V	Rua Sinfônio Rosa, 437, Paracatu, Paracatu, Brasil	17°13'39.523"S	46°52'26.042"W
08/07/2022	21:59	11 Km/h	Sim	14,41V	Rua Sinfônio Rosa, 144, Paracatu, Paracatu, Brasil	17°13'39.846"S	46°52'26.503"W
08/07/2022	22:00	27 Km/h	Sim	14,44V	Rua Doutor Seabra, 144, Paracatu, Paracatu, Brasil	17°13'46.161"S	46°52'25.739"W
08/07/2022	22:00	21 Km/h	Sim	14,41V	Rua Doutor Seabra, 30, Paracatu, Paracatu, Brasil	17°13'52.731"S	46°52'24.658"W
08/07/2022	22:00	27 Km/h	Sim	14,44V	Rua Doutor Seabra, Paracatu, Brasil	17°13'53.802"S	46°52'25.461"W
08/07/2022	22:02	6 Km/h	Sim	14,41V	Rua Santana, 698, Paracatu, Paracatu, Brasil	17°14'12.054"S	46°52'40.035"W
08/07/2022	22:02	9 Km/h	Sim	14,44V	Rua Santana, 699, Paracatu, Paracatu, Brasil	17°14'11.705"S	46°52'40.614"W
08/07/2022	22:03	7 Km/h	Sim	14,41V	Rua João Uilhoa, 26, Paracatu, Paracatu, Brasil	17°14'11.515"S	46°52'41.045"W
08/07/2022	22:05	0 Km/h	Sim	14,38V	Rua João Uilhoa, 26, Paracatu, Paracatu, Brasil	17°14'11.831"S	46°52'40.979"W
08/07/2022	22:05	0 Km/h	Não	12,86V	Rua João Uilhoa, 26, Paracatu, Paracatu, Brasil	17°14'11.807"S	46°52'40.932"W
08/07/2022	22:10	0 Km/h	Sim	12,89V	Rua João Uilhoa, 26, Paracatu, Paracatu, Brasil	17°14'11.823"S	46°52'41.079"W
08/07/2022	22:10	6 Km/h	Sim	12,31V	Rua João Uilhoa, 26, Paracatu, Paracatu, Brasil	17°14'11.757"S	46°52'41.097"W
08/07/2022	22:10	10 Km/h	Sim	12,28V	Rua João Uilhoa, 26, Paracatu, Paracatu, Brasil	17°14'11.607"S	46°52'41.081"W
08/07/2022	22:10	35 Km/h	Sim	12,55V	Rua Landim, 258, Paracatu, Paracatu, Brasil	17°14'12.322"S	46°52'41.355"W
08/07/2022	22:11	28 Km/h	Sim	12,55V	Rua Sara Costa Roiz, Paracatu, Paracatu, Brasil	17°14'18.722"S	46°52'40.837"W
08/07/2022	22:11	13 Km/h	Sim	12,52V	Rua Veríssima Vieira dos Santos, 27, Paracatu, Paracatu, Brasil	17°14'20.487"S	46°52'40.478"W
08/07/2022	22:11	6 Km/h	Sim	12,59V	Rua Veríssima Vieira dos Santos, 27, Paracatu, Paracatu, Brasil	17°14'20.474"S	46°52'40.449"W
08/07/2022	22:11	9 Km/h	Sim	12,59V	Rua Veríssima Vieira dos Santos, 27, Paracatu, Paracatu, Brasil	17°14'20.501"S	46°52'40.544"W
08/07/2022	22:11	26 Km/h	Sim	12,52V	Rua Veríssima Vieira dos Santos, 34, Paracatu, Paracatu, Brasil	17°14'20.391"S	46°52'41.342"W
08/07/2022	22:11	31 Km/h	Sim	12,49V	Rua Veríssima Vieira dos Santos, 31, Paracatu, Paracatu, Brasil	17°14'20.215"S	46°52'41.764"W
08/07/2022	22:11	30 Km/h	Sim	12,46V	Rua Veríssima Vieira dos Santos, 710, Paracatu, Paracatu, Brasil	17°14'19.818"S	46°52'41.296"W
08/07/2022	22:11	6 Km/h	Sim	12,43V	Rua Veríssima, 27, Paracatu, Paracatu, Brasil	17°14'19.472"S	46°52'42.2915"W





08/07/2022	22:12	0 Km/h	Não	12:55V	Beco Veríssima, 27, Paracatu, Paracatu, Brasil	17°14'18,774"S	46°52'42,927"W
08/07/2022	22:12	0 Km/h	Não	12:55V	Beco Veríssima, 27, Paracatu, Paracatu, Brasil	17°14'18,774"S	46°52'42,927"W
08/07/2022	22:42	0 Km/h	Não	12:77V	Beco Veríssima, 27, Paracatu, Paracatu, Brasil	17°14'18,641"S	46°52'42,789"W
08/07/2022	23:12	0 Km/h	Não	12:77V	Beco Veríssima, 27, Paracatu, Paracatu, Brasil	17°14'18,882"S	46°52'42,928"W
08/07/2022	23:42	0 Km/h	Não	12:74V	Beco Veríssima, 27, Paracatu, Paracatu, Brasil	17°14'18,614"S	46°52'42,785"W
08/07/2022	00:13	0 Km/h	Não	12:77V	Beco Veríssima, 27, Paracatu, Paracatu, Brasil	17°14'18,562"S	46°52'43,023"W
08/07/2022	00:43	0 Km/h	Não	12:74V	Beco Veríssima, 27, Paracatu, Paracatu, Brasil	17°14'18,724"S	46°52'42,984"W
08/07/2022	01:10	0 Km/h	Sim	12:28V	Beco Veríssima, 27, Paracatu, Paracatu, Brasil	17°14'18,892"S	46°52'42,953"W
08/07/2022	02:10	2 Km/h	Sim	12:88V	Beco Veríssima, 27, Paracatu, Paracatu, Brasil	17°14'18,918"S	46°52'43,117"W
08/07/2022	03:12	7 Km/h	Sim	13:59V	Rua Veríssima Vieira dos Santos, 710, Paracatu, Paracatu, Brasil	17°14'20,333"S	46°52'41,881"W
08/07/2022	03:12	6 Km/h	Sim	12:89V	Rua Veríssima Vieira dos Santos, 341, Paracatu, Paracatu, Brasil	17°14'20,874"S	46°52'40,819"W
08/07/2022	03:12	10 Km/h	Sim	12:59V	Rua Veríssima Vieira dos Santos, 341, Paracatu, Paracatu, Brasil	17°14'20,874"S	46°52'40,819"W
08/07/2022	03:12	22 Km/h	Sim	12:49V	Rua Monte Carmelo, 575, Paracatu, Paracatu, Brasil	17°14'19,554"S	46°52'40,849"W
08/07/2022	03:13	17 Km/h	Sim	12:65V	Rua Jobo Uihôa, 26, Paracatu, Paracatu, Brasil	17°14'11,851"S	46°52'41,121"W
08/07/2022	03:13	19 Km/h	Sim	12:55V	Rua Santana, 698, Paracatu, Paracatu, Brasil	17°14'12,039"S	46°52'40,317"W
08/07/2022	03:13	13 Km/h	Sim	12:46V	Rua Santana, 699, Paracatu, Paracatu, Brasil	17°14'11,789"S	46°52'39,838"W
08/07/2022	03:14	57 Km/h	Sim	13:25V	Rua Catarina Bastos Damasceno, 101, Paracatu, Paracatu, Brasil	17°13'56,713"S	46°52'28,586"W
08/07/2022	03:14	51 Km/h	Sim	13:02V	Rua Catarina Bastos Damasceno, 70, Paracatu, Paracatu, Brasil	17°13'56,333"S	46°52'28,286"W
08/07/2022	03:14	17 Km/h	Sim	13:13V	Rua Rogério Pereira Gonçalves, 138, Paracatu, Paracatu, Brasil	17°13'54,711"S	46°52'26,918"W
08/07/2022	03:14	33 Km/h	Sim	12:77V	Rua Catarina Bastos Damasceno, 103, Paracatu, Paracatu, Brasil	17°13'55,544"S	46°52'25,981"W
08/07/2022	03:15	25 Km/h	Sim	13:03V	Rua Rogério Pereira Gonçalves, 25, Paracatu, Paracatu, Brasil	17°13'57,151"S	46°52'22,817"W
08/07/2022	03:15	27 Km/h	Sim	12:62V	Rua Rogério Pereira Gonçalves, 25, Paracatu, Paracatu, Brasil	17°13'56,314"S	46°52'22,149"W
08/07/2022	03:16	29 Km/h	Sim	12:43V	Rua Sifirólio Rosa, 76, Paracatu, Paracatu, Brasil	17°13'41,492"S	46°52'24,677"W
08/07/2022	03:16	12 Km/h	Sim	12:4V	Rua Doutor Seabra, 26, Paracatu, Paracatu, Brasil	17°13'38,619"S	46°52'28,312"W
08/07/2022	03:16	31 Km/h	Sim	12:62V	Rua Rio Grande do Sul, 531, Paracatu, Paracatu, Brasil	17°13'32,838"S	46°52'24,816"W

154
208
Página 12 - 47

Página 12 - 47



09/07/2022	0117	9 Km/h	Sím	12:59V	Rua Joséino Rodrigues, 243, Paracatu, Brasil	17°13'29.694"S	46°52'23.236"W
09/07/2022	0117	23 Km/h	Sím	12:59V	Rua Joséino Rodrigues, 250, Paracatu, Paracatu, Brasil	17°13'29.382"S	46°52'24.174"W
09/07/2022	0117	15 Km/h	Sím	12:49V	Rua Doutor Sérgio Ulião, Paracatu, Paracatu, Brasil	17°13'28.835"S	46°52'25.284"W
09/07/2022	0118	34 Km/h	Sím	12:34V	Avenida Deputado Quintino Vargas, 13, Paracatu, Paracatu, Brasil	17°13'19.907"S	46°52'39.274"W
09/07/2022	0118	27 Km/h	Sím	14:01V	Avenida Olegário Maciel, Paracatu, Paracatu, Brasil	17°13'3.779"S	46°52'24.264"W
09/07/2022	0118	33 Km/h	Sím	12:55V	Avenida Olegário Maciel, 421, Paracatu, Paracatu, Brasil	17°13'3.564"S	46°52'22.728"W
09/07/2022	0119	8 Km/h	Sím	12:37V	Paracatu, Paracatu, Brasil	17°13'3.452"S	46°52'15.571"W
09/07/2022	0119	12 Km/h	Sím	12:37V	Paracatu, Paracatu, Brasil	17°13'3.043"S	46°52'15.777"W
09/07/2022	0119	4 Km/h	Sím	12:34V	Avenida Olegário Maciel, 223, Paracatu, Paracatu, Brasil	17°13'2.898"S	46°52'16.144"W
09/07/2022	0120	9 Km/h	Sím	12:34V	Avenida Olegário Maciel, 223, Paracatu, Paracatu, Brasil	17°13'3.945"S	46°52'17.038"W
09/07/2022	0120	11 Km/h	Sím	12:43V	Avenida Olegário Maciel, 223, Paracatu, Paracatu, Brasil	17°13'3.466"S	46°52'16.853"W
09/07/2022	0120	16 Km/h	Sím	12:37V	Avenida Olegário Maciel, 95, Paracatu, Paracatu, Brasil	17°13'3.333"S	46°52'14.087"W
09/07/2022	0120	23 Km/h	Sím	12:4V	Avenida Olegário Maciel, 95, Paracatu, Paracatu, Brasil	17°13'2.915	46°52'17.357"W
09/07/2022	0121	9 Km/h	Sím	12:4V	Avenida Olegário Maciel, 153, Paracatu, Paracatu, Brasil	17°13'2.977"S	46°52'14.185"W
09/07/2022	0121	0 Km/h	Não	12:74V	Avenida Olegário Maciel, 153, Paracatu, Paracatu, Brasil	17°13'3.065"S	46°52'14.339"W
09/07/2022	0121	0 Km/h	Não	12:74V	Avenida Olegário Maciel, 153, Paracatu, Paracatu, Brasil	17°13'3.065"S	46°52'14.339"W
09/07/2022	0121	0 Km/h	Não	12:71V	Avenida Olegário Maciel, 153, Paracatu, Paracatu, Brasil	17°13'3.053"S	46°52'14.365"W
09/07/2022	0222	0 Km/h	Não	12:71V	Avenida Olegário Maciel, 153, Paracatu, Paracatu, Brasil	17°13'2.905"S	46°52'14.187"W
09/07/2022	0252	0 Km/h	Não	12:71V	Avenida Olegário Maciel, 153, Paracatu, Paracatu, Brasil	17°13'2.854"S	46°52'14.517"W
09/07/2022	0322	0 Km/h	Não	12:71V	Avenida Olegário Maciel, 153, Paracatu, Paracatu, Brasil	17°13'2.845"S	46°52'14.076"W
09/07/2022	0324	0 Km/h	Sím	11:19V	Avenida Olegário Maciel, 138, Paracatu, Paracatu, Brasil	17°13'3.886"S	46°52'42.237"W
09/07/2022	0326	4 Km/h	Sím	13:13V	Avenida Olegário Maciel, 138, Paracatu, Paracatu, Brasil	17°13'2.827"S	46°52'13.916"W
09/07/2022	0326	8 Km/h	Sím	13:28V	Avenida Olegário Maciel, 138, Paracatu, Paracatu, Brasil	17°13'2.792"S	46°52'13.824"W
09/07/2022	0327	12 Km/h	Sím	12:71V	Avenida Olegário Maciel, Paracatu, Brasil	17°13'2.807"S	46°52'16.441"W
09/07/2022	0327	9 Km/h	Sím	12:71V	Avenida Olegário Maciel, 223, Paracatu, Paracatu, Brasil	17°13'2.465"S	46°52'16.528"W

169
 207

09/07/2022	03:27	16 Km/h	Sim	12,7V	Paracatu, Paracatu, Brasil	17°13'33,329"S	46°52'15,787"W
09/07/2022	03:27	17 Km/h	Sim	12,7V	Rua Santiago Dantas, 125, Paracatu, Paracatu, Brasil	17°13'37,19"S	46°52'14,969"W
09/07/2022	03:28	5 Km/h	Sim	12,77V	Rua Manoel Neiva, 300, Paracatu, Paracatu, Brasil	17°13'17,685"S	46°52'0,244"W
09/07/2022	03:28	6 Km/h	Sim	12,58V	Rua Manoel Neiva, 300, Paracatu, Paracatu, Brasil	17°13'17,518"S	46°52'0,522"W
09/07/2022	03:28	6 Km/h	Sim	12,86V	Rua Manoel Neiva, 380, Paracatu, Paracatu, Brasil	17°13'17,489"S	46°52'0,574"W
09/07/2022	03:29	28 Km/h	Sim	12,58V	Rua Gasção Lepeşquer, 211, Paracatu, Paracatu, Brasil	17°13'16,913"S	46°52'1,237"W
09/07/2022	03:31	22 Km/h	Sim	12,49V	Avenida Olegário Maciel, 223, Paracatu, Paracatu, Brasil	17°13'23,745"S	46°52'16,288"W
09/07/2022	03:33	37 Km/h	Sim	12,4V	Avenida Olegário Maciel, 1060, Paracatu, Paracatu, Brasil	17°13'3,273"S	46°52'44,318"W
09/07/2022	03:33	73 Km/h	Sim	12,55V	Avenida Olegário Maciel, 1, Paracatu, Paracatu, Brasil	17°13'33,355"S	46°52'53,209"W
09/07/2022	03:34	10 Km/h	Sim	13,22V	Avenida Olegário Maciel, 167, Paracatu, Paracatu, Brasil	17°13'3,349"S	46°53'5,955"W
09/07/2022	03:34	15 Km/h	Sim	12,77V	Avenida Olegário Maciel, 1946, Paracatu, Paracatu, Brasil	17°13'3,485"S	46°53'17,195"W
09/07/2022	03:34	1 Km/h	Sim	12,83V	Avenida Olegário Maciel, 1948, Paracatu, Paracatu, Brasil	17°13'3,192"S	46°53'17,467"W
09/07/2022	03:35	0 Km/h	Sim	13,38V	Avenida Olegário Maciel, 1949, Paracatu, Paracatu, Brasil	17°13'3,223"S	46°53'17,237"W
09/07/2022	03:35	0 Km/h	Sim	13,47V	Avenida Olegário Maciel, 1946, Paracatu, Paracatu, Brasil	17°13'3,284"S	46°53'17,148"W
09/07/2022	03:35	5 Km/h	Sim	13,85V	Rua Abel Pimentel Uliôca, 225, Paracatu, Paracatu, Brasil	17°13'2,858"S	46°53'17,098"W
09/07/2022	03:35	2 Km/h	Sim	13,56V	Rua Abel Pimentel Uliôca, 225, Paracatu, Paracatu, Brasil	17°13'2,748"S	46°53'17,036"W
09/07/2022	03:35	23 Km/h	Sim	13,62V	Rua Manoel M. Pereira, 6, Paracatu, Paracatu, Brasil	17°13'5,285"S	46°53'17,87W
09/07/2022	03:36	23 Km/h	Sim	12,7V	Rua Manoel M. Pereira, 6, Paracatu, Paracatu, Brasil	17°13,4,986"S	46°53'18,809"W
09/07/2022	03:36	3 Km/h	Sim	12,74V	Rua Manoel M. Pereira, 85, Paracatu, Paracatu, Brasil	17°13,0,59	46°53'20,667"W
09/07/2022	03:36	35 Km/h	Sim	12,7V	Rua Angelo Monteiro da Silva, 20, Paracatu, Paracatu, Brasil	17°13'7,282"S	46°53'18,333"W
09/07/2022	03:36	12 Km/h	Sim	12,68V	Rua Angelo Monteiro da Silva, 104, Paracatu, Paracatu, Brasil	17°13,9,928"S	46°53'16,993"W
09/07/2022	03:36	15 Km/h	Sim	12,68V	Rua Angelo Monteiro da Silva, 104, Paracatu, Paracatu, Brasil	17°13,10,13"S	46°53'16,859"W
09/07/2022	03:52	0 Km/h	Sim	13,65V	Rua Djairma Lapeşquer, 149, Paracatu, Paracatu, Brasil	17°14,3,433"S	46°52'23,787"W
09/07/2022	04:04	0 Km/h	Não	12,95V	Rua Everaldo Santana, 116, Paracatu, Paracatu, Brasil	17°14,27,976"S	46°52'46,903"W
09/07/2022	04:04	0 Km/h	Não	12,95V	Rua Everaldo Santana, 116, Paracatu, Paracatu, Brasil	17°14,27,976"S	46°52'46,903"W





09/07/2022	04:34	0 Km/h	NDo	12,83V	Rua Benedito João, Joaquim Anselmo, 558, Paracatu, Paracatu, Brasil	17°14'23,382"S	46°52'59,998"W
09/07/2022	04:47	0 Km/h	Sim	12,68V	Rua Benedito João, Joaquim Anselmo, 558, Paracatu, Paracatu, Brasil	17°14'23,399"S	46°53'0,067"W
09/07/2022	04:47	0 Km/h	Sim	12,83V	Rua Benedito João, Joaquim Anselmo, 569, Paracatu, Paracatu, Brasil	17°14'22,955"S	46°52'59,909"W
09/07/2022	04:48	8 Km/h	Sim	12,98V	Rua Benedito João, Joaquim Anselmo, 569, Paracatu, Paracatu, Brasil	17°14'22,946"S	46°52'59,998"W
09/07/2022	04:48	16 Km/h	Sim	12,77V	Paracatu, Paracatu, Brasil	17°14'22,589"S	46°53'0,508"W
09/07/2022	04:48	21 Km/h	Sim	12,77V	Paracatu, Paracatu, Brasil	17°14'21,605"S	46°53'0,668"W
09/07/2022	04:48	28 Km/h	Sim	12,74V	Rua Aeroporto, 185, Paracatu, Paracatu, Brasil	17°14'13,039"S	46°52'57,391"W
09/07/2022	04:49	31 Km/h	Sim	13,68V	Rua Romualdo Silva Neiva, 202, Paracatu, Paracatu, Brasil	17°14'12,485"S	46°52'55,991"W
09/07/2022	04:50	21 Km/h	Sim	12,8V	Rua Monte Carmelo, 185, Paracatu, Paracatu, Brasil	17°14'18,218"S	46°52'39,612"W
09/07/2022	04:51	22 Km/h	Sim	12,77V	Rua Monte Carmelo, 10, Paracatu, Paracatu, Brasil	17°14'2,493"S	46°52'28,881"W
09/07/2022	04:53	11 Km/h	Sim	13,35V	Rua Rogério Pereira Gonçalves, 216, Paracatu, Paracatu, Brasil	17°14'3,506"S	46°52'22,709"W
09/07/2022	04:53	21 Km/h	Sim	12,77V	Rua Rogério Pereira Gonçalves, 151, Paracatu, Paracatu, Brasil	17°14'1,637"S	46°52'21,944"W
09/07/2022	04:54	31 Km/h	Sim	12,8V	Rua Sintonia Rosa, 6, Paracatu, Paracatu, Brasil	17°13'50,053"S	46°52'22,918"W
09/07/2022	04:55	35 Km/h	Sim	12,89V	Rua Sintonia Rosa, 6, Paracatu, Paracatu, Brasil	17°13'34,113"S	46°52'22,538"W
09/07/2022	04:55	12 Km/h	Sim	12,77V	Rua Jesino Rodrigues, 243, Paracatu, Paracatu, Brasil	17°13'29,657"S	46°52'23,014"W
09/07/2022	04:55	26 Km/h	Sim	12,86V	Rua Jesino Rodrigues, 244, Paracatu, Paracatu, Brasil	17°13'30,055"S	46°52'21,843"W
09/07/2022	04:55	34 Km/h	Sim	12,77V	Rua Gerardo, 564, Paracatu, Paracatu, Brasil	17°13'31,419"S	46°52'21,664"W
09/07/2022	04:56	40 Km/h	Sim	12,8V	Rua Gerardo, 606, Paracatu, Paracatu, Brasil	17°13'33,219"S	46°52'22,158"W
09/07/2022	04:56	32 Km/h	Sim	13,35V	Rua Benedito Vidal de Alcide, 1, Paracatu, Paracatu, Brasil	17°13'40,383"S	46°52'20,546"W
09/07/2022	04:56	12 Km/h	Sim	12,8V	Rua Ademar da Silva Neiva, Paracatu, Paracatu, Brasil	17°13'49,454"S	46°52'17,969"W
09/07/2022	04:57	17 Km/h	Sim	12,7V	Rua Ademar da Silva Neiva, 28, Paracatu, Paracatu, Brasil	17°13'50,171"S	46°52'15,035"W
09/07/2022	04:57	28 Km/h	Sim	12,77V	Travessa Joana de Deus Cardoso, 21, Paracatu, Paracatu, Brasil	17°13'49,309"S	46°52'14,588"W
09/07/2022	04:57	19 Km/h	Sim	13,44V	Rua Antônio Rôcha Borges, 146, Paracatu, Paracatu, Brasil	17°13'45,582"S	46°52'13,371"W
09/07/2022	04:57	24 Km/h	Sim	12,77V	Rua Antônio Rôcha Borges, 108, Paracatu, Paracatu, Brasil	17°13'45,544"S	46°52'14,148"W
09/07/2022	04:57	21 Km/h	Sim	12,74V	Rua Antônio Rôcha Borges, 75, Paracatu, Paracatu, Brasil	17°13'45,982"S	46°52'15,829"W



09/07/2022	04:57	24 km/h	Sim	12,77V	Rua Geraldo Fereira Spurio, 783, Paracatu, Paracatu, Brasil	17°13'41,993"S	46°52'16,265"W
09/07/2022	04:58	29 km/h	Sim	18,7V	Rua Getúlio Fereira Spurio, 375, Paracatu, Paracatu, Brasil	17°13'31,782"S	46°52'20,692"W
09/07/2022	04:59	37 km/h	Sim	14,47V	Rua Antônio Botelho, 32, Paracatu, Paracatu, Brasil	17°13'17,987"S	46°52'45,914"W
09/07/2022	05:00	48 km/h	Sim	12,65V	Rua Gastão Lepschewitz, Paracatu, Paracatu, Brasil	17°13'15,186"S	46°52'31,717"W
09/07/2022	05:00	22 km/h	Sim	12,59V	Rua Francisco Férneda Araújo, 376, Paracatu, Paracatu, Brasil	17°13'15,815"S	46°52'22,768"W
09/07/2022	05:01	11 km/h	Sim	12,46V	BR-040, Paracatu, Paracatu, Brasil	17°13'23,672"S	46°51'54,784"W
09/07/2022	05:01	16 km/h	Sim	12,48V	BR-040, Paracatu, Paracatu, Brasil	17°13'23,498"S	46°51'54,474"W
09/07/2022	05:01	28 km/h	Sim	12,48V	Paracatu, Paracatu, Brasil	17°13'22,481"S	46°51'54,424"W
09/07/2022	05:01	13 km/h	Sim	12,43V	Rua Dois, Paracatu, Paracatu, Brasil	17°13'20,518"S	46°51'54,477"W
09/07/2022	05:01	28 km/h	Sim	12,77V	Rua Luiz Gouveia Daimascena, 36, Paracatu, Paracatu, Brasil	17°13'18,511"S	46°51'54,831"W
09/07/2022	05:02	71 km/h	Sim	13,38V	Paracatu, Paracatu, Brasil	17°13'16,668"S	46°51'58,654"W
09/07/2022	05:03	10 km/h	Sim	12,52V	Rua Severiano Silva Nélva, 14, Paracatu, Paracatu, Brasil	17°12'57,941"S	46°52'33,309"W
09/07/2022	05:03	9 km/h	Sim	12,52V	Praça do Cruzeiro, Paracatu, Paracatu, Brasil	17°12'57,185"S	46°52'22,722"W
09/07/2022	05:03	11 km/h	Sim	12,48V	Praça do Cruzeiro, Paracatu, Paracatu, Brasil	17°12'58,823"S	46°52'33,093"W
09/07/2022	05:03	8 km/h	Sim	12,46V	Praça do Cruzeiro, Paracatu, Paracatu, Brasil	17°12'57,029"S	46°52'33,597"W
09/07/2022	05:03	17 km/h	Sim	12,48V	Rua Presidente Cleólio Maciel, Paracatu, Paracatu, Brasil	17°12'57,318"S	46°52'41,816"W
09/07/2022	05:03	25 km/h	Sim	12,46V	Rua Presidente Cleólio Maciel, II, Paracatu, Paracatu, Brasil	17°12'56,668"S	46°52'52,247"W
09/07/2022	05:03	32 km/h	Sim	12,48V	Paracatu, Paracatu, Brasil	17°12'55,422"S	46°52'8,463"W
09/07/2022	05:04	74 km/h	Sim	12,52V	BR-040, Paracatu, Paracatu, Brasil	17°12'51,905"S	46°52'19,585"W
09/07/2022	05:05	60 km/h	Sim	14,44V	BR-040, Paracatu, Paracatu, Brasil	17°12'34,493"S	46°52'37,673"W
09/07/2022	05:05	17 km/h	Sim	13,47V	Paracatu, Paracatu, Brasil	17°12'35,715"S	46°52'45,188"W
09/07/2022	05:05	22 km/h	Sim	12,82V	Rua Dom Eliseu, 787, Paracatu, Paracatu, Brasil	17°12'38,425"S	46°52'45,123"W
09/07/2022	05:05	28 km/h	Sim	12,71V	Rua Dom Eliseu, 780, Paracatu, Paracatu, Brasil	17°12'37,733"S	46°52'45,189"W
09/07/2022	05:05	20 km/h	Sim	12,55V	Rua Maximiliano Alves Campos, 250, Paracatu, Paracatu, Brasil	17°12'39,675"S	46°52'46,005"W
09/07/2022	05:05	29 km/h	Sim	12,62V	Rua Maximiliano Alves Campos, 102, Paracatu, Paracatu, Brasil	17°12'39,386"S	46°52'47,386"W

25



Número do documento: 22122821070600700009684846556

<https://pje.tjmg.jus.br:443/pje/Processo/ConsultaDocumento/listView.seam?x=22122821070600700009684846556>

Assinado eletronicamente por: THIAGO CARVALHO RIBEIRO - 28/12/2022 20:21:42

09/07/2022	05:05	15 Km/h	Sim	12,74V	Rua Maximiano Alves Campos, 169, Paracatu, Brasil	17°12'38,953"S	46°52'48,96"W
09/07/2022	05:06	25 Km/h	Sim	12,77V	Rua Antônio Vieira Cordeiro, 869, Paracatu, Paracatu, Brasil	17°12'39,808"S	46°52'49,421"W
09/07/2022	05:07	11 Km/h	Sim	12,74V	Rua Melquides G. Carvalho, 489, Paracatu, Paracatu, Brasil	17°12'52,663"S	46°52'53,526"W
09/07/2022	05:07	8 Km/h	Sim	12,77V	Rua Melquides G. Carvalho, 489, Paracatu, Paracatu, Brasil	17°12'52,81"S	46°52'53,264"W
09/07/2022	05:07	8 Km/h	Sim	12,77V	Rua Melquides G. Carvalho, 489, Paracatu, Paracatu, Brasil	17°12'52,712"S	46°52'53,576"W
09/07/2022	05:08	14 Km/h	Sim	12,74V	Rua Antônio Vieira Cordeiro, 913, Paracatu, Paracatu, Brasil	17°12'41,45"S	46°52'49,908"W
09/07/2022	05:08	28 Km/h	Sim	12,77V	Rua Antônio Vieira Cordeiro, 813, Paracatu, Paracatu, Brasil	17°12'41,017"S	46°52'50,807"W
09/07/2022	05:09	18 Km/h	Sim	12,83V	Rua João Boyle, 237, Paracatu, Paracatu, Brasil	17°12'38,975"S	46°52'56,698"W
09/07/2022	05:09	27 Km/h	Sim	12,77V	BR-040, Paracatu, Paracatu, Brasil	17°12'38,058"S	46°52'56,305"W
09/07/2022	05:10	40 Km/h	Sim	12,65V	BR-040, Paracatu, Paracatu, Brasil	17°12'34,523"S	46°52'38,572"W
09/07/2022	05:10	31 Km/h	Sim	14,2V	Rua Doutor Álvaro Baptista, Paracatu, Paracatu, Brasil	17°12'35,854"S	46°52'33,803"W
09/07/2022	05:12	39 Km/h	Sim	12,68V	BR-040, Paracatu, Paracatu, Brasil	17°12'58,997"S	46°52'4,88"W
09/07/2022	05:12	16 Km/h	Sim	12,71V	BR-040, Paracatu, Paracatu, Brasil	17°13'2,68"S	46°52'1,926"W
09/07/2022	05:12	7 Km/h	Sim	12,71V	Rua Presidente Olegário Maciel, Paracatu, Paracatu, Brasil	17°13'4,053"S	46°52'1,488"W
09/07/2022	05:12	30 Km/h	Sim	12,68V	BR-040, Paracatu, Paracatu, Brasil	17°13'3,38"S	46°52'1,51"W
09/07/2022	05:13	74 Km/h	Sim	12,8V	BR-040, Paracatu, Paracatu, Brasil	17°13'0,129"S	46°52'3,089"W
09/07/2022	05:13	60 Km/h	Sim	14,17V	BR-040, Paracatu, Paracatu, Brasil	17°12'57,379"S	46°52'6,011"W
09/07/2022	05:13	22 Km/h	Sim	13,77V	BR-040, Paracatu, Paracatu, Brasil	17°12'56,281"S	46°52'7,641"W
09/07/2022	05:13	7 Km/h	Sim	12,89V	Rua Presidente Olegário Maciel, Paracatu, Paracatu, Brasil	17°12'55,777"S	46°52'7,28"W
09/07/2022	05:13	16 Km/h	Sim	12,68V	Rua Presidente Olegário Maciel, Paracatu, Paracatu, Brasil	17°13'0,248"S	46°52'2,133"W
09/07/2022	05:14	32 Km/h	Sim	13,68V	Rua Presidente Olegário Maciel, Paracatu, Paracatu, Brasil	17°13'29,474"S	46°51'48,044"W
09/07/2022	05:15	34 Km/h	Sim	14,44V	Rua Luiz Gouveia Damasceno, 127, Paracatu, Paracatu, Brasil	17°13'39,354"S	46°51'39,719"W
09/07/2022	05:17	14 Km/h	Sim	12,46V	Rua Olenandina Loureiro, Paracatu, Paracatu, Brasil	17°13'39,988"S	46°51'36,908"W
09/07/2022	05:17	6 Km/h	Sim	12,43V	Rua Olenandina Loureiro, Paracatu, Paracatu, Brasil	17°13'40,219"S	46°51'31,874"W
09/07/2022	05:17	10 Km/h	Sim	12,46V	Rua Olenandina Loureiro, Paracatu, Paracatu, Brasil		



09/07/2022	05:17	28 km/h	Sim	12.43V	BR-040, Paracatu, Paracatu, Brasil	17°13'41.153"S	46°51'30.665"W
09/07/2022	05:18	28 km/h	Sim	13.1V	BR-040, Paracatu, Brasil	17°14'3.932"S	46°50'15.591"W
09/07/2022	05:21	63 km/h	Sim	12.52V	BR-040, Paracatu, Brasil	17°14'20.69"S	46°50'10.514"W
09/07/2022	05:23	53 km/h	Sim	12.59V	BR-040, Paracatu, Brasil	17°14'29.72"S	46°49'13.935"W
09/07/2022	05:23	54 km/h	Sim	12.55V	BR-040, Paracatu, Brasil	17°14'29.704"S	46°49'16.87"W
09/07/2022	05:23	48 km/h	Sim	14.44V	BR-040, Paracatu, Brasil	17°14'28.985"S	46°48'59.495"W
09/07/2022	05:25	70 km/h	Sim	12.65V	BR-040, Paracatu, Brasil	17°14'20.993"S	46°48'39.844"W
09/07/2022	05:26	36 km/h	Sim	14.5V	BR-040, Paracatu, Brasil	17°14'29.002"S	46°47'45.704"W
09/07/2022	05:26	18 km/h	Sim	12.69V	LMG-690, Paracatu, Brasil	17°14'30.528"S	46°47'43.498"W
09/07/2022	05:27	26 km/h	Sim	12.55V	LMG-690, Paracatu, Brasil	17°14'29.868"S	46°47'42.747"W
09/07/2022	05:28	102 km/h	Sim	14.44V	LMG-690, Paracatu, Brasil	17°14'25.725"S	46°47'37.67"W
09/07/2022	05:30	97 km/h	Sim	13.65V	LMG-690, Paracatu, Brasil	17°14'29.658"S	46°46'55.075"W
09/07/2022	05:32	62 km/h	Sim	13.71V	LMG-690, Paracatu, Brasil	17°14'41.948"S	46°44'57.775"W
09/07/2022	05:32	56 km/h	Sim	12.71V	LMG-690, Paracatu, Brasil	17°14'56.861"S	46°43'39.129"W
09/07/2022	05:32	58 km/h	Sim	14.47V	LMG-690, Paracatu, Brasil	17°14'54.214"S	46°43'36.957"W
09/07/2022	05:32	58 km/h	Sim	13.36V	LMG-690, Paracatu, Brasil	17°14'42.799"S	46°43'28.865"W
09/07/2022	05:33	62 km/h	Sim	12.74V	LMG-690, Paracatu, Brasil	17°14'35.956"S	46°43'38.844"W
09/07/2022	05:33	67 km/h	Sim	12.74V	LMG-690, Paracatu, Brasil	17°14'20.457"S	46°43'35.571"W
09/07/2022	05:35	79 km/h	Sim	13.1V	LMG-690, Paracatu, Brasil	17°13'49.476"S	46°42'14.864"W
09/07/2022	05:36	74 km/h	Sim	14.53V	LMG-690, Paracatu, Brasil	17°13'18.209"S	46°41'51.248"W
09/07/2022	05:36	28 km/h	Sim	14.53V	Paracatu, Brasil	17°13'15.152"S	46°41'27.164"W
09/07/2022	05:36	24 km/h	Sim	12.66V	Paracatu, Brasil	17°13'14.042"S	46°41'27.87"W
09/07/2022	05:37	32 km/h	Sim	12.71V	Paracatu, Brasil	17°13'14.521"S	46°41'28.048"W
09/07/2022	05:37	48 km/h	Sim	12.68V	LMG-690, Paracatu, Brasil	17°13'15.488"S	46°41'31.436"W
09/07/2022	05:38	77 km/h	Sim	12.77V	LMG-690, Paracatu, Brasil	17°13'25.481"S	46°40'32.222"W

TIPO 18 - 42

TIPO 18 - 42

Registro 18 - 47

Handwritten signature



09/07/2022	05:39	80 Km/h	Sim	127IV	LMG-690, Paracatu, Brasil	17°41'19.721"S	46°42'58.202"W
09/07/2022	05:39	67 Km/h	Sim	126V	LMG-690, Paracatu, Brasil	17°42'21.494"S	46°43'52.668"W
09/07/2022	05:40	69 Km/h	Sim	127IV	LMG-690, Paracatu, Brasil	17°42'24.553"S	46°43'10.657"W
09/07/2022	05:40	84 Km/h	Sim	1274V	LMG-690, Paracatu, Brasil	17°42'38.129"S	46°43'10.722"W
09/07/2022	05:40	89 Km/h	Sim	1268V	LMG-690, Paracatu, Brasil	17°44'11.983"S	46°43'21.827"W
09/07/2022	05:40	38 Km/h	Sim	1298V	LMG-690, Paracatu, Brasil	17°44'21.985"S	46°43'25.769"W
09/07/2022	05:40	56 Km/h	Sim	1298V	LMG-690, Paracatu, Brasil	17°44'22.201"S	46°43'25.784"W
09/07/2022	05:41	54 Km/h	Sim	127IV	LMG-690, Paracatu, Brasil	17°44'43.715"S	46°43'31.477"W
09/07/2022	05:41	73 Km/h	Sim	127IV	LMG-690, Paracatu, Brasil	17°44'57.249"S	46°43'41.317"W
09/07/2022	05:43	73 Km/h	Sim	1274V	LMG-690, Paracatu, Brasil	17°44'40.827"S	46°45'8.467"W
09/07/2022	05:45	83 Km/h	Sim	1268V	LMG-690, Paracatu, Brasil	17°44'31.069"S	46°46'44.088"W
09/07/2022	05:46	52 Km/h	Sim	1274V	LMG-690, Paracatu, Brasil	17°44'25.828"S	46°47'38.117"W
09/07/2022	05:47	18 Km/h	Sim	127IV	LMG-690, Paracatu, Brasil	17°44'29.942"S	46°47'43.927"W
09/07/2022	05:49	76 Km/h	Sim	143V	BR-040, Paracatu, Brasil	17°44'20.156"S	46°48'43.925"W
09/07/2022	05:50	37 Km/h	Sim	1316V	BR-040, Paracatu, Brasil	17°44'28.622"S	46°49'24.852"W
09/07/2022	05:52	55 Km/h	Sim	127IV	BR-040, Paracatu, Brasil	17°44'34.72"S	46°50'44.116"W
09/07/2022	05:52	48 Km/h	Sim	127IV	BR-040, Paracatu, Brasil	17°44'37.895"S	46°50'48.883"W
09/07/2022	05:54	45 Km/h	Sim	1248V	BR-040, Paracatu, Brasil	17°44'45.865"S	46°51'23.186"W
09/07/2022	05:56	28 Km/h	Sim	1294V	BR-040, Paracatu, Brasil	17°43'24.014"S	46°51'53.276"W
09/07/2022	05:56	18 Km/h	Sim	1237V	Rua Dajs, Paracatu, Brasil	17°43'20.581"S	46°51'54.798"W
09/07/2022	05:57	8 Km/h	Sim	1248V	Rua Luiz Gouveia Damasceno, 38, Paracatu, Brasil	17°43'18.887"S	46°51'54.639"W
09/07/2022	05:59	23 Km/h	Sim	121V	BR-040, Paracatu, Brasil	17°43'21.415"S	46°52'13.997"W
09/07/2022	05:59	20 Km/h	Sim	1258V	Rua Presidente Olegário Maciel, Paracatu, Brasil	17°42'52.814"S	46°52'3.837"W
09/07/2022	06:01	18 Km/h	Sim	124V	Paracatu, Paracatu, Brasil	17°42'53.341"S	46°52'8.317"W
09/07/2022	06:02	47 Km/h	Sim	1258V	BR-040, Paracatu, Brasil	17°42'52.095"S	46°52'16.449"W

09/07/2022	06:03	42 Km/h	Sim	12,52V	BR-040, Paracatu, Paracatu, Brasil	17°12'34,5"S	46°52'37,03"W
09/07/2022	06:04	13 Km/h	Sim	12,59V	Rua Um, Paracatu, Paracatu, Brasil	17°12'35,58"S	46°52'45,166"W
09/07/2022	06:04	22 Km/h	Sim	12,52V	Rua Dom Eliseu, 787, Paracatu, Paracatu, Brasil	17°12'36,43"S	46°52'45,043"W
09/07/2022	06:04	27 Km/h	Sim	12,55V	Rua Dom Eliseu, 730, Paracatu, Paracatu, Brasil	17°12'37,785"S	46°52'45,281"W
09/07/2022	06:05	13 Km/h	Sim	12,74V	Rua Dom Eliseu, 313, Paracatu, Paracatu, Brasil	17°12'51,923"S	46°52'49,79"W
09/07/2022	06:05	21 Km/h	Sim	12,8V	Rua Fernandão C. Franco, 515, Paracatu, Paracatu, Brasil	17°12'51,02"S	46°52'50,666"W
09/07/2022	06:06	12 Km/h	Sim	12,55V	Rua Bernadete C. Franco, 330, Paracatu, Paracatu, Brasil	17°12'49,212"S	46°52'57,107"W
09/07/2022	06:06	23 Km/h	Sim	12,52V	Rua Bernadete Rodrigues, 285, Paracatu, Paracatu, Brasil	17°12'50,087"S	46°52'57,449"W
09/07/2022	06:07	6 Km/h	Sim	12,43V	Rua Boa Vista, 151, Paracatu, Paracatu, Brasil	17°12'59,996"S	46°53'0,68"W
09/07/2022	06:07	18 Km/h	Sim	12,4V	Rua Boa Vista, 140, Paracatu, Paracatu, Brasil	17°13'0,334"S	46°52'59,976"W
09/07/2022	06:08	17 Km/h	Sim	12,34V	Rua Sérgio Filho, 7, Paracatu, Paracatu, Brasil	17°13'2,398"S	46°52'51,087"W
09/07/2022	06:08	16 Km/h	Sim	12,4V	Avenida Olegário Maciel, Paracatu, Paracatu, Brasil	17°13'3,203"S	46°52'51,293"W
09/07/2022	06:08	23 Km/h	Sim	12,4V	Avenida Olegário Maciel, Paracatu, Paracatu, Brasil	17°13'3,445"S	46°52'52,247"W
09/07/2022	06:08	12 Km/h	Sim	12,4V	Avenida Olegário Maciel, 1315, Paracatu, Paracatu, Brasil	17°13'3,621"S	46°52'54,274"W
09/07/2022	06:08	7 Km/h	Sim	12,52V	Avenida Olegário Maciel, 1315, Paracatu, Paracatu, Brasil	17°13'3,881"S	46°52'54,228"W
09/07/2022	06:08	22 Km/h	Sim	12,37V	Avenida Olegário Maciel, 1315, Paracatu, Paracatu, Brasil	17°13'3,974"S	46°52'53,293"W
09/07/2022	06:08	27 Km/h	Sim	12,4V	Rua Gastão Pereira Gonçalves, 28, Paracatu, Paracatu, Brasil	17°13'4,559"S	46°52'52,166"W
09/07/2022	06:09	19 Km/h	Sim	12,62V	Rua Leopoldo Faria, 37, Paracatu, Paracatu, Brasil	17°13'11,954"S	46°52'45,072"W
09/07/2022	06:10	28 Km/h	Sim	14,44V	Rua Leopoldo Faria, 147, Paracatu, Paracatu, Brasil	17°13'27,52"S	46°52'39,832"W
09/07/2022	06:11	23 Km/h	Sim	12,92V	Rua João Ferreira da Costa, 850, Paracatu, Paracatu, Brasil	17°13'29,701"S	46°52'35,414"W
09/07/2022	06:11	27 Km/h	Sim	13,28V	Travessa Oliveira, 10, Paracatu, Paracatu, Brasil	17°13'32,141"S	46°52'35,597"W
09/07/2022	06:12	13 Km/h	Sim	12,71V	Travessa Dom Serafim, 1, Paracatu, Paracatu, Brasil	17°13'45,917"S	46°52'42,422"W
09/07/2022	06:12	27 Km/h	Sim	12,62V	Avenida Israel Pinheiro, 74, Paracatu, Paracatu, Brasil	17°13'50,794"S	46°52'42,294"W
09/07/2022	06:14	29 Km/h	Sim	12,62V	Rua Ricardo Acluto, 37, Paracatu, Paracatu, Brasil	17°14'16,799"S	46°52'50,249"W
09/07/2022	06:15	8 Km/h	Sim	12,4V	Rua Evandro Santana, Paracatu, Paracatu, Brasil	17°14'25,532"S	46°52'52,958"W



09/07/2022	06:16	4 Km/h	Sim	12,37V	Rua Everardo Santana, 116, Paracatu, Paracatu, Brasil	17°14'27,986"S	46°52'46,949"W
09/07/2022	06:16	9 Km/h	Sim	12,92V	Rua Everardo Santana, 127, Paracatu, Paracatu, Brasil	17°14'27,797"S	46°52'46,678"W
09/07/2022	06:16	0 Km/h	Não	12,77V	Rua Everardo Santana, 127, Paracatu, Paracatu, Brasil	17°14'27,803"S	46°52'46,673"W
09/07/2022	06:16	0 Km/h	Não	12,77V	Rua Everardo Santana, 127, Paracatu, Paracatu, Brasil	17°14'27,803"S	46°52'46,673"W
09/07/2022	06:47	0 Km/h	Não	12,65V	Rua Everardo Santana, 117, Paracatu, Paracatu, Brasil	17°14'27,623"S	46°52'46,745"W
09/07/2022	07:07	0 Km/h	Sim	12,28V	Rua Everardo Santana, 127, Paracatu, Paracatu, Brasil	17°14'27,523"S	46°52'46,749"W
09/07/2022	07:08	0 Km/h	Sim	13,13V	Rua Everardo Santana, 127, Paracatu, Paracatu, Brasil	17°14'27,708"S	46°52'46,618"W
09/07/2022	07:09	6 Km/h	Sim	13,41V	Rua Everardo Santana, 127, Paracatu, Paracatu, Brasil	17°14'28,065"S	46°52'46,745"W
09/07/2022	07:09	2 Km/h	Sim	13,35V	Rua Everardo Santana, 46, Paracatu, Paracatu, Brasil	17°14'26,987"S	46°52'49,275"W
09/07/2022	07:10	16 Km/h	Sim	12,62V	Rua Benedito João Joaquin Anselmo, 589, Paracatu, Paracatu, Brasil	17°14'22,81"S	46°53'0,417"W
09/07/2022	07:10	20 Km/h	Sim	12,55V	Paracatu, Paracatu, Brasil	17°14'22,031"S	46°53'11,88"W
09/07/2022	07:11	6 Km/h	Sim	12,86V	Rua Pio Fernandes, 470, Paracatu, Paracatu, Brasil	17°14'20,553"S	46°53'6,362"W
09/07/2022	07:11	19 Km/h	Sim	12,46V	Paracatu, Paracatu, Brasil	17°14'17,942"S	46°53'12,388"W
09/07/2022	07:12	12 Km/h	Sim	12,37V	Avenida Israel Pinheiro, 1039, Paracatu, Paracatu, Brasil	17°14'18,806"S	46°53'24,872"W
09/07/2022	07:12	28 Km/h	Sim	12,43V	Avenida Bias Fortes, Paracatu, Paracatu, Brasil	17°14'17,643"S	46°53'25,013"W
09/07/2022	07:13	36 Km/h	Sim	12,65V	Avenida Bias Fortes, 295, Paracatu, Paracatu, Brasil	17°14'9,635"S	46°53'25,871"W
09/07/2022	07:14	21 Km/h	Sim	12,4V	Avenida Bias Fortes, Paracatu, Paracatu, Brasil	17°13'54,185"S	46°53'36,636"W
09/07/2022	07:14	32 Km/h	Sim	12,49V	Avenida Joaquim da Costa Carijó, 627, Paracatu, Paracatu, Brasil	17°13'53,324"S	46°53'35,789"W
09/07/2022	07:14	8 Km/h	Sim	12,68V	Avenida Joaquim da Costa Carijó, 511, Paracatu, Paracatu, Brasil	17°13'50,803"S	46°53'32,554"W
09/07/2022	07:14	23 Km/h	Sim	12,71V	Avenida Joaquim da Costa Carijó, 530, Paracatu, Paracatu, Brasil	17°13'49,871"S	46°53'33,043"W
09/07/2022	07:15	4 Km/h	Sim	12,52V	Rua Ana Monteiro dos Santos, Paracatu, Paracatu, Brasil	17°13'45,389"S	46°53'39,977"W
09/07/2022	07:15	11 Km/h	Não	12,92V	Rua Ana Monteiro dos Santos, Paracatu, Paracatu, Brasil	17°13'45,236"S	46°53'37,027"W
09/07/2022	07:15	0 Km/h	Não	12,92V	Rua Ana Monteiro dos Santos, Paracatu, Paracatu, Brasil	17°13'45,236"S	46°53'37,027"W
09/07/2022	07:34	10 Km/h	Sim	12,28V	Rua Ana Monteiro dos Santos, Paracatu, Paracatu, Brasil	17°13'45,336"S	46°53'37,927"W
09/07/2022	07:34	26 Km/h	Sim	12,61V	Paracatu, Paracatu, Brasil	17°13'45,658"S	46°53'37,269"W

123
Página 21 - 47

80/15





09/07/2022	07:34	07:34	07 km/h	Sim	12,95V	Avênida Joaquim da Costa Carijó, 44, Paracatu, Paracatu, Brasil	17°13'49,27"S	46°53'35,547"W
09/07/2022	07:34	07:34	15 km/h	Sim	13,56V	Avenida Joaquim da Costa Carijó, 55B, Paracatu, Paracatu, Brasil	17°13'51,443"S	46°53'34,01"W
09/07/2022	07:34	07:34	15 km/h	Sim	13,56V	Avenida Joaquim da Costa Carijó, 55B, Paracatu, Paracatu, Brasil	17°13'51,432"S	46°53'34,05"W
09/07/2022	07:34	07:34	27 km/h	Sim	13,13V	Avenida Joaquim da Costa Carijó, 540, Paracatu, Paracatu, Brasil	17°13'50,807"S	46°53'32,842"W
09/07/2022	07:36	07:36	43 km/h	Sim	13,22V	Rua Euridamas Avelino Britos, 347, Paracatu, Paracatu, Brasil	17°13'33,775"S	46°52'59,768"W
09/07/2022	07:37	07:37	24 km/h	Sim	12,83V	Rua Logeado, 53, Paracatu, Paracatu, Brasil	17°13'29,797"S	46°52'50,674"W
09/07/2022	07:38	07:38	13 km/h	Sim	12,74V	Rua Ladeira dos Fariás, Paracatu, Paracatu, Brasil	17°13'22,801"S	46°52'42,227"W
09/07/2022	07:39	07:39	24 km/h	Sim	12,85V	Rua Leopoldo Faria, 330, Paracatu, Paracatu, Brasil	17°13'14,725"S	46°52'44,643"W
09/07/2022	07:39	07:39	20 km/h	Sim	12,85V	Rua Rezende Costa Ulhôa, 148, Paracatu, Paracatu, Brasil	17°13'14,371"S	46°52'43,859"W
09/07/2022	07:39	07:39	15 km/h	Sim	12,62V	Rua Getúlio de Melo Franco, 15, Paracatu, Paracatu, Brasil	17°13'15,080"S	46°52'41,49"W
09/07/2022	07:40	07:40	19 km/h	Sim	12,98V	Rua Getúlio de Melo Franco, 267, Paracatu, Paracatu, Brasil	17°13'8,454"S	46°52'35,505"W
09/07/2022	07:40	07:40	7 km/h	Sim	12,71V	Rua Getúlio de Melo Franco, 268, Paracatu, Paracatu, Brasil	17°13'7,923"S	46°52'35,685"W
09/07/2022	07:42	07:42	0 km/h	Sim	12,25V	Rua Rafael Antão de Melo, 961, Paracatu, Paracatu, Brasil	17°13'4,529"S	46°52'41,777"W
09/07/2022	07:44	07:44	4 km/h	Sim	13,35V	Rua Rafael Antão de Melo, 961, Paracatu, Paracatu, Brasil	17°13'4,526"S	46°52'41,889"W
09/07/2022	07:44	07:44	0 km/h	Não	13,19V	Rua Rafael Antão de Melo, 961, Paracatu, Paracatu, Brasil	17°13'4,716"S	46°52'41,873"W
09/07/2022	07:44	07:44	0 km/h	Não	13,19V	Rua Rafael Antão de Melo, 961, Paracatu, Paracatu, Brasil	17°13'4,716"S	46°52'41,873"W
09/07/2022	07:44	07:44	0 km/h	Sim	12,28V	Rua Rafael Antão de Melo, 961, Paracatu, Paracatu, Brasil	17°13'4,716"S	46°52'41,873"W
09/07/2022	07:59	07:59	6 km/h	Sim	12,74V	Rua Rafael Antão de Melo, 961, Paracatu, Paracatu, Brasil	17°13'4,667"S	46°52'41,874"W
09/07/2022	07:59	07:59	11 km/h	Sim	12,55V	Rua Rafael Antão de Melo, 961, Paracatu, Paracatu, Brasil	17°13'4,183"S	46°52'42,269"W
09/07/2022	07:59	07:59	15 km/h	Sim	12,52V	Rua Rafael Antão de Melo, 961, Paracatu, Paracatu, Brasil	17°13'3,875"S	46°52'41,791"W
09/07/2022	07:59	07:59	17 km/h	Sim	12,52V	Rua Rafael Antão de Melo, 961, Paracatu, Paracatu, Brasil	17°13'3,843"S	46°52'41,576"W
09/07/2022	08:01	08:01	11 km/h	Sim	12,71V	Avenida Deputado Quintino Vargas, 467, Paracatu, Paracatu, Brasil	17°13'3,553"S	46°52'24,982"W
09/07/2022	08:03	08:03	18 km/h	Sim	12,41V	Rua Roberto Wacksmuth, 402, Paracatu, Paracatu, Brasil	17°13'0,548"S	46°52'42,997"W
09/07/2022	08:03	08:03	21 km/h	Sim	12,41V	Rua 040, Paracatu, Paracatu, Brasil	17°13'0,865"S	46°52'34,226"W
09/07/2022	08:05	08:05	20 km/h	Sim	12,37V	Rua Gastão Lepsch, Paracatu, Paracatu, Brasil	17°13'19,131"S	46°51'58,137"W

8



09/07/2022	08:06	35 Km/h	Sim	12,4V	Paracatu, Paracatu, Brasil	17°13'23,816"S	46°51'55,459"W
09/07/2022	08:08	42 Km/h	Sim	14,41V	BR-040, Paracatu, Paracatu, Brasil	17°13'47,41"S	46°51'20,856"W
09/07/2022	08:10	11 Km/h	Sim	13,41V	BR-040, Paracatu, Brasil	17°14'18,55"S	46°50'21,822"W
09/07/2022	08:12	22 Km/h	Sim	13,98V	BR-040, Paracatu, Brasil	17°14'29,39"S	46°49'54,54"W
09/07/2022	08:12	18 Km/h	Sim	12,7V	BR-040, Paracatu, Brasil	17°14'29,838"S	46°49'41,508"W
09/07/2022	08:13	7 Km/h	Sim	12,85V	Paracatu, Brasil	17°14'43,252"S	46°48'54,041"W
09/07/2022	08:14	7 Km/h	Sim	12,74V	Paracatu, Brasil	17°14'43,237"S	46°48'54,052"W
09/07/2022	08:14	29 Km/h	Sim	14,44V	Paracatu, Brasil	17°14'36,644"S	46°48'57,163"W
09/07/2022	08:15	8 Km/h	Sim	12,83V	BR-040, Paracatu, Brasil	17°14'29,639"S	46°49'4,814"W
09/07/2022	08:15	5 Km/h	Sim	12,8V	BR-040, Paracatu, Brasil	17°14'29,667"S	46°49'4,876"W
09/07/2022	08:15	9 Km/h	Sim	12,68V	BR-040, Paracatu, Brasil	17°14'29,893"S	46°48'4,719"W
09/07/2022	08:16	23 Km/h	Sim	12,55V	Paracatu, Brasil	17°14'37,04"S	46°48'58,852"W
09/07/2022	08:18	6 Km/h	Sim	12,62V	Paracatu, Brasil	17°15'2,276"S	46°48'48,326"W
09/07/2022	08:18	5 Km/h	Sim	12,89V	Paracatu, Brasil	17°15'2,366"S	46°48'48,887"W
09/07/2022	08:18	9 Km/h	Sim	12,74V	Paracatu, Brasil	17°15'2,3"S	46°48'48,28"W
09/07/2022	08:20	33 Km/h	Sim	12,86V	Paracatu, Brasil	17°14'39,772"S	46°48'58,615"W
09/07/2022	08:20	29 Km/h	Sim	14,11V	Paracatu, Brasil	17°14'38,492"S	46°48'57,47"W
09/07/2022	08:21	29 Km/h	Sim	13,47V	BR-040, Paracatu, Brasil	17°14'33,075"S	46°49'11,9"W
09/07/2022	08:21	23 Km/h	Sim	12,77V	BR-040, Paracatu, Brasil	17°14'29,271"S	46°49'5,479"W
09/07/2022	08:23	95 Km/h	Sim	14,47V	BR-040, Paracatu, Brasil	17°14'19,889"S	46°50'12,802"W
09/07/2022	08:24	57 Km/h	Sim	12,95V	BR-040, Paracatu, Brasil	17°14'10,051"S	46°50'39,43"W
09/07/2022	08:25	29 Km/h	Sim	13,25V	BR-040, Paracatu, Brasil	17°13'56,328"S	46°51'6,878"W
09/07/2022	08:26	20 Km/h	Sim	12,71V	BR-040, Paracatu, Brasil	17°13'39,889"S	46°51'33,467"W
09/07/2022	08:26	18 Km/h	Sim	12,71V	Rua Eiseu Oswaldo Macedo, Paracatu, Brasil	17°13'40,168"S	46°51'34,089"W
09/07/2022	08:28	85 Km/h	Sim	14,47V	Rua Eiseu Oswaldo Macedo, Paracatu, Brasil	17°13'55,457"S	46°51'43,133"W

227



09/07/2022	08:28	32 Km/h	Sim	12,65V	Rua Felício, 178, Paracatu, Paracatu, Brasil	17°13'59,455"S	46°51'46,334"W
09/07/2022	08:28	26 Km/h	Sim	13,16V	Rua Eliseu Oswald, Macedo, 252, Paracatu, Paracatu, Brasil	17°13'57,013"S	46°51'49,527"W
09/07/2022	08:29	18 Km/h	Sim	12,52V	Rua Ladeira Marjano, 583, Paracatu, Paracatu, Brasil	17°14'44,989"S	46°51'53,457"W
09/07/2022	08:29	11 Km/h	Sim	12,58V	Rua Sebastião Reis Almeida, 488, Paracatu, Paracatu, Brasil	17°14'41,085"S	46°51'55,059"W
09/07/2022	08:29	14 Km/h	Sim	12,69V	Rua Ladeira Mariana, 807, Paracatu, Paracatu, Brasil	17°14'49,445"S	46°51'55,777"W
09/07/2022	08:31	24 Km/h	Sim	12,59V	Rua Dona Mariana, 170, Paracatu, Paracatu, Brasil	17°14'22,495"S	46°52'15,615"W
09/07/2022	08:31	19 Km/h	Sim	12,55V	Rua Ladeira Mariana, 70, Paracatu, Paracatu, Brasil	17°14'33,999"S	46°52'17,122"W
09/07/2022	08:31	24 Km/h	Sim	12,52V	Rua Ismael Faustino Pereira, 680, Paracatu, Paracatu, Brasil	17°14'17,259"S	46°52'23,397"W
09/07/2022	08:32	12 Km/h	Sim	12,55V	Rua Monte Carmelo, II, Paracatu, Paracatu, Brasil	17°14'10,229"S	46°52'27,977"W
09/07/2022	08:34	14 Km/h	Sim	12,49V	Rua Sara Costa Róiz, Paracatu, Paracatu, Brasil	17°14'18,417"S	46°52'39,772"W
09/07/2022	08:34	9 Km/h	Sim	12,46V	Rua Monte Carmelo, 188, Paracatu, Paracatu, Brasil	17°14'18,289"S	46°52'40,588"W
09/07/2022	08:35	8 Km/h	Sim	12,8V	Rua Joel Braz de Oliveira, 403, Paracatu, Paracatu, Brasil	17°14'44,899"S	46°52'50,023"W
09/07/2022	08:35	20 Km/h	Sim	12,55V	Rua Ricardo Adjuto, 403, Paracatu, Paracatu, Brasil	17°14'15,574"S	46°52'50,172"W
09/07/2022	08:37	10 Km/h	Sim	12,43V	Rua Everardo Santana, Paracatu, Paracatu, Brasil	17°14'25,504"S	46°52'52,903"W
09/07/2022	08:37	19 Km/h	Sim	12,4V	Rua Everardo Santana, Paracatu, Paracatu, Brasil	17°14'28,084"S	46°52'51,575"W
09/07/2022	08:37	10 Km/h	Sim	12,4V	Rua José Teixeira Oliveira, 387, Paracatu, Paracatu, Brasil	17°14'26,626"S	46°52'49,974"W
09/07/2022	08:37	21 Km/h	Sim	12,37V	Rua José Teixeira Oliveira, 471, Paracatu, Paracatu, Brasil	17°14'25,917"S	46°52'49,467"W
09/07/2022	08:39	0 Km/h	Sim	13,18V	Rua José Teixeira Oliveira, 475, Paracatu, Paracatu, Brasil	17°14'24,858"S	46°52'48,744"W
09/07/2022	08:41	0 Km/h	Sim	13,85V	Rua José Teixeira Oliveira, 475, Paracatu, Paracatu, Brasil	17°14'24,779"S	46°52'48,767"W
09/07/2022	08:43	25 Km/h	Sim	12,8V	Rua José Teixeira Oliveira, 315, Paracatu, Paracatu, Brasil	17°14'28,514"S	46°52'48,289"W
09/07/2022	08:44	20 Km/h	Sim	12,88V	Rua Landim, 62, Paracatu, Paracatu, Brasil	17°14'39,918"S	46°52'41,788"W
09/07/2022	08:45	17 Km/h	Sim	12,68V	Rua Cristiano Pimental, 33, Paracatu, Paracatu, Brasil	17°14'33,249"S	46°52'44,214"W
09/07/2022	08:45	9 Km/h	Sim	12,88V	Avenida Espírito Santo, 170, Paracatu, Paracatu, Brasil	17°14'22,075"S	46°52'42,917"W
09/07/2022	08:45	16 Km/h	Sim	12,65V	Avenida Espírito Santo, 108, Paracatu, Paracatu, Brasil	17°14'19,869"S	46°52'43,542"W
09/07/2022	08:46	17 Km/h	Sim	12,55V	Rua Ricardo Adjuto, Paracatu, Paracatu, Brasil	17°13'59,031"S	46°52'46,744"W

2026

20



Número do documento: 22122821070700800009684846557

<https://pje.tjmg.jus.br:443/pje/Processo/ConsultaDocumento/listView.seam?x=22122821070700800009684846557>

Assinado eletronicamente por: THIAGO CARVALHO RIBEIRO - 28/12/2022 20:21:47

09/07/2022	08:46	22 Km/h	Sim	12,59V	Avenida Israel Pinheiro, 317, Paracatu, Paracatu, Brasil	17°13'58,031"S	46°52'46,548"W
09/07/2022	08:47	27 Km/h	Sim	12,95V	Rua Prata nº 27, Paracatu, Paracatu, Brasil	17°13'49,631"S	46°52'41,666"W
09/07/2022	08:47	31 Km/h	Sim	12,52V	Rua Doutor Serafim, 31, Paracatu, Paracatu, Brasil	17°13'44,087"S	46°52'41,983"W
09/07/2022	08:49	9 Km/h	Sim	12,55V	Rua Professora José Joaquim Costa, 18, Paracatu, Paracatu, Brasil	17°13'32,84"S	46°52'36,049"W
09/07/2022	08:49	23 Km/h	Sim	12,49V	Travessa Geuveja, 10, Paracatu, Paracatu, Brasil	17°13'31,947"S	46°52'35,078"W
09/07/2022	08:49	19 Km/h	Sim	12,59V	Praça de Matriz, 37, Paracatu, Paracatu, Brasil	17°13'27,734"S	46°52'30,444"W
09/07/2022	08:50	8 Km/h	Sim	12,8V	Paracatu, Paracatu, Brasil	17°13'27,136"S	46°52'26,423"W
09/07/2022	08:50	26 Km/h	Sim	12,65V	Paracatu, Paracatu, Brasil	17°13'26,288"S	46°52'26,786"W
09/07/2022	08:51	17 Km/h	Sim	12,46V	Avenida Deputado Quintino Vargas, 13, Paracatu, Paracatu, Brasil	17°13'19,928"S	46°52'30,34"W
09/07/2022	08:53	26 Km/h	Sim	12,37V	Avenida Deputado Quintino Vargas, 438, Paracatu, Paracatu, Brasil	17°13'15,369"S	46°52'24,965"W
09/07/2022	08:53	7 Km/h	Sim	12,46V	Avenida Olegário Maciel, Paracatu, Paracatu, Brasil	17°13'3,855"S	46°52'24,289"W
09/07/2022	08:53	4 Km/h	Sim	12,43V	Avenida Olegário Maciel, 421, Paracatu, Paracatu, Brasil	17°13'3,458"S	46°52'22,594"W
09/07/2022	08:54	16 Km/h	Sim	12,4V	Avenida Olegário Maciel, 421, Paracatu, Paracatu, Brasil	17°13'3,242"S	46°52'22,613"W
09/07/2022	08:55	16 Km/h	Sim	12,55V	Avenida Olegário Maciel, 421, Paracatu, Paracatu, Brasil	17°13'3,159"S	46°52'23,176"W
09/07/2022	08:55	21 Km/h	Sim	12,52V	Avenida Olegário Maciel, 550, Paracatu, Paracatu, Brasil	17°13'2,815"S	46°52'27,889"W
09/07/2022	08:55	21 Km/h	Sim	13,07V	Rua Joaquim Murinho, 32, Paracatu, Paracatu, Brasil	17°13'2,018"S	46°52'27,227"W
09/07/2022	08:56	30 Km/h	Sim	12,55V	Paracatu, Paracatu, Brasil	17°12'43,394"S	46°52'26,252"W
09/07/2022	08:57	20 Km/h	Sim	12,98V	Rua Doutor Álvaro Baptista, Paracatu, Paracatu, Brasil	17°12'56,906"S	46°52'33,34"W
09/07/2022	08:57	9 Km/h	Sim	12,52V	Paracatu, Paracatu, Brasil	17°12'56,651"S	46°52'7,793"W
09/07/2022	08:57	16 Km/h	Sim	12,74V	BR-040, Paracatu, Paracatu, Brasil	17°12'55,887"S	46°52'7,207"W
09/07/2022	08:57	11 Km/h	Sim	12,7V	Rua Presidente Olegário Maciel, Paracatu, Paracatu, Brasil	17°12'58,09"S	46°52'6,409"W
09/07/2022	08:58	12 Km/h	Sim	12,68V	Rua Presidente Olegário Maciel, Paracatu, Paracatu, Brasil	17°12'57,298"S	46°52'4,16"W
09/07/2022	08:58	19 Km/h	Sim	12,65V	Praça do Cruzeiro, Paracatu, Paracatu, Brasil	17°12'56,324"S	46°52'2,668"W
09/07/2022	08:58	27 Km/h	Sim	12,59V	Rua José Bonifácio, 218, Paracatu, Paracatu, Brasil	17°12'52,018"S	46°51'58,97"W

47

219



09/07/2022	09:00	25 Km/h	Sim	12,7V	Rua São Domingos, 70, Paracatu, Paracatu, Brasil	17°12'45,814"S	46°51'36,659"W
09/07/2022	09:00	10 Km/h	Sim	12,68V	Rua São Domingos, 100, Paracatu, Paracatu, Brasil	17°12'44,637"S	46°51'35,888"W
09/07/2022	09:00	7 Km/h	Sim	12,65V	Rua São Domingos, 100, Paracatu, Paracatu, Brasil	17°12'44,741"S	46°51'36,507"W
09/07/2022	09:00	5 Km/h	Sim	12,59V	Rua São Domingos, 100, Paracatu, Paracatu, Brasil	17°12'44,633"S	46°51'36,246"W
09/07/2022	09:00	7 Km/h	Sim	12,68V	Rua São Domingos, 100, Paracatu, Paracatu, Brasil	17°12'45,164"S	46°51'36,607"W
09/07/2022	09:01	9 Km/h	Sim	12,55V	Rua São Domingos, 100, Paracatu, Paracatu, Brasil	17°12'45,867"S	46°51'36,197"W
09/07/2022	09:01	19 Km/h	Sim	12,55V	Rua São Domingos, 70, Paracatu, Paracatu, Brasil	17°12'45,992"S	46°51'37,527"W
09/07/2022	09:01	13 Km/h	Sim	12,55V	Rua Severiano Silva Neiva, 650, Paracatu, Paracatu, Brasil	17°12'52,671"S	46°51'48,287"W
09/07/2022	09:02	13 Km/h	Sim	12,43V	Rua Severiano Silva Neiva, 332, Paracatu, Paracatu, Brasil	17°12'54,585"S	46°51'56,192"W
09/07/2022	09:03	21 Km/h	Sim	12,37V	Rua José Bonifácio, 182, Paracatu, Paracatu, Brasil	17°12'57,708"S	46°52'23,543"W
09/07/2022	09:04	10 Km/h	Sim	12,62V	Praça do Cruzado, Paracatu, Paracatu, Brasil	17°12'55,599"S	46°52'18,857"W
09/07/2022	09:05	7 Km/h	Sim	12,43V	Paracatu, Paracatu, Brasil	17°12'55,977"S	46°52'29,106"W
09/07/2022	09:06	17 Km/h	Sim	12,92V	Paracatu, Paracatu, Brasil	17°12'56,653"S	46°52'28,948"W
09/07/2022	09:06	18 Km/h	Sim	12,74V	Paracatu, Paracatu, Brasil	17°12'57,065"S	46°52'27,508"W
09/07/2022	09:06	32 Km/h	Sim	12,65V	Paracatu, Paracatu, Brasil	17°12'58,885"S	46°52'46,097"W
09/07/2022	09:06	28 Km/h	Sim	13,86V	BR-040, Paracatu, Paracatu, Brasil	17°13'3,338"S	46°52'24,435"W
09/07/2022	09:06	21 Km/h	Sim	13,92V	Beco do C. Filho, Paracatu, Paracatu, Brasil	17°13'4,513"S	46°52'35,570"W
09/07/2022	09:06	38 Km/h	Sim	13,1V	Beco do C. Filho, Paracatu, Paracatu, Brasil	17°13'14,368"S	48°52'12,229"W
09/07/2022	09:07	19 Km/h	Sim	12,8V	Beco do C. Filho, 350, Paracatu, Paracatu, Brasil	17°13'13,782"S	46°52'12,227"W
09/07/2022	09:07	25 Km/h	Sim	12,77V	Rua Afonso Novães Pinto, 105, Paracatu, Paracatu, Brasil	17°13'13,488"S	46°52'12,897"W
09/07/2022	09:07	5 Km/h	Sim	12,77V	Rua Afonso Novães Pinto, 84, Paracatu, Paracatu, Brasil	17°13'14,195"S	46°52'13,526"W
09/07/2022	09:08	28 Km/h	Sim	12,77V	Rua Rio Grande do Sul, 766, Paracatu, Paracatu, Brasil	17°13'20,481"S	46°52'17,478"W
09/07/2022	09:08	21 Km/h	Sim	12,8V	Rua Goiás, 7, Paracatu, Paracatu, Brasil	17°13'20,262"S	46°52'18,674"W
09/07/2022	09:08	21 Km/h	Sim	12,8V	Rua Goiás, 87, Paracatu, Paracatu, Brasil	17°13'19,894"S	46°52'20,747"W
09/07/2022	09:08	13 Km/h	Sim	12,74V	Rua Goiás, 159, Paracatu, Paracatu, Brasil		

220

220



09/07/2022	09:09	6 Km/h	Sim	12,7V	Rua do Ávila, 8, Paracatu, Paracatu, Brasil	17°13'23,085"S	46°52'23,205"W
09/07/2022	09:06	20 Km/h	Sim	12,59V	Rua Doutor Seabra, Paracatu, Paracatu, Brasil	17°13'27,41"S	46°52'25,352"W
09/07/2022	09:09	14 Km/h	Sim	12,68V	Rua Doutor Seabra, 358, Paracatu, Paracatu, Brasil	17°13'27,884"S	46°52'25,999"W
09/07/2022	09:11	23 Km/h	Sim	12,8V	Rua Doutor Seabra, Paracatu, Paracatu, Brasil	17°13'53,239"S	46°52'24,942"W
09/07/2022	09:13	11 Km/h	Sim	12,52V	Rua Santana, 699, Paracatu, Paracatu, Brasil	17°14'12,002"S	46°52'39,94"W
09/07/2022	09:13	13 Km/h	Sim	12,55V	Rua Santana, 699, Paracatu, Paracatu, Brasil	17°14'11,775"S	46°52'40,577"W
09/07/2022	09:13	7 Km/h	Sim	12,52V	Rua João Uliêda, 28, Paracatu, Paracatu, Brasil	17°14'11,774"S	46°52'41,157"W
09/07/2022	09:13	19 Km/h	Sim	12,55V	Rua Landim, 258, Paracatu, Paracatu, Brasil	17°14'12,608"S	46°52'41,253"W
09/07/2022	09:15	11 Km/h	Sim	12,46V	Rua do Perimetro, 2, Paracatu, Paracatu, Brasil	17°14'27,768"S	46°52'39,413"W
09/07/2022	09:15	8 Km/h	Sim	12,49V	Rua do Perimetro, 3, Paracatu, Paracatu, Brasil	17°14'28,189"S	46°52'39,058"W
09/07/2022	09:15	15 Km/h	Sim	12,43V	Rua do Perimetro, 18, Paracatu, Paracatu, Brasil	17°14'28,397"S	46°52'39,867"W
09/07/2022	09:16	5 Km/h	Sim	12,13V	Rua Everardo Santana, 127, Paracatu, Paracatu, Brasil	17°14'28,122"S	46°52'48,575"W
09/07/2022	09:17	0 Km/h	Não	12,65V	Rua Everardo Santana, 127, Paracatu, Paracatu, Brasil	17°14'27,743"S	46°52'48,555"W
09/07/2022	09:17	0 Km/h	Não	12,65V	Rua Everardo Santana, 127, Paracatu, Paracatu, Brasil	17°14'27,743"S	46°52'48,555"W
09/07/2022	09:17	0 Km/h	Não	12,55V	Rua Everardo Santana, 127, Paracatu, Paracatu, Brasil	17°14'27,621"S	46°52'48,508"W
09/07/2022	10:17	0 Km/h	Não	12,55V	Rua Everardo Santana, 117, Paracatu, Paracatu, Brasil	17°14'27,475"S	46°52'48,589"W
09/07/2022	10:17	0 Km/h	Não	12,62V	Rua Everardo Santana, 127, Paracatu, Paracatu, Brasil	17°14'27,688"S	46°52'48,67"W
09/07/2022	11:18	0 Km/h	Não	12,55V	Rua Everardo Santana, 117, Paracatu, Paracatu, Brasil	17°14'27,614"S	46°52'46,811"W
09/07/2022	11:48	0 Km/h	Não	12,56V	Rua Everardo Santana, 117, Paracatu, Paracatu, Brasil	17°14'27,522"S	46°52'46,717"W
09/07/2022	12:08	0 Km/h	Sim	12,34V	Rua Everardo Santana, 127, Paracatu, Paracatu, Brasil	17°14'27,614"S	46°52'46,76"W
09/07/2022	12:08	7 Km/h	Sim	12,7V	Rua Everardo Santana, 116, Paracatu, Paracatu, Brasil	17°14'27,699"S	46°52'48,908"W
09/07/2022	12:09	16 Km/h	Sim	12,49V	Rua Everardo Santana, 46, Paracatu, Paracatu, Brasil	17°14'27,438"S	46°52'48,421"W
09/07/2022	12:10	8 Km/h	Sim	13,16V	Rua Everardo Santana, 46, Paracatu, Paracatu, Brasil	17°14'27,053"S	46°52'48,981"W
09/07/2022	12:10	13 Km/h	Sim	12,7V	Rua Everardo Santana, 893, Paracatu, Paracatu, Brasil	17°14'25,539"S	46°52'52,886"W
09/07/2022	12:11	24 Km/h	Sim	12,68V	Rua Ricardo Adjuto, 893, Paracatu, Paracatu, Brasil	17°14'24,542"S	46°52'52,622"W

22



09/07/2022	12:11	7 Km/h	Sim	12,55V	Rua Joel Bráz de Oliveira, 403, Paracatu, Paracatu, Brasil	17°41'50,41"S	46°52'59,164"W
09/07/2022	12:11	22 Km/h	Sim	12,59V	Rua Joel Bráz de Oliveira, 500, Paracatu, Paracatu, Brasil	17°42'35,293"S	46°52'49,281"W
09/07/2022	12:13	0 Km/h	Sim	12,65V	Rua Joel Bráz de Oliveira, 537, Paracatu, Paracatu, Brasil	17°42'17,579"S	46°52'43,166"W
09/07/2022	12:14	10 Km/h	Sim	12,83V	Rua Landim, Paracatu, Paracatu, Brasil	17°41'18,139"S	46°52'40,842"W
09/07/2022	12:14	19 Km/h	Sim	12,8V	Rua Joel Bráz de Oliveira, 465, Paracatu, Paracatu, Brasil	17°41'47,458"S	46°52'40,799"W
09/07/2022	12:15	11 Km/h	Sim	12,68V	Rua João Uliedra, 28, Paracatu, Paracatu, Brasil	17°41'11,626"S	46°52'41,278"W
09/07/2022	12:15	11 Km/h	Sim	12,62V	Rua Sant'ana, 599, Paracatu, Paracatu, Brasil	17°41'17,965"S	46°52'40,678"W
09/07/2022	12:15	10 Km/h	Sim	12,62V	Rua Santana, 43, Paracatu, Paracatu, Brasil	17°41'12,163"S	46°52'39,969"W
09/07/2022	12:15	11 Km/h	Sim	12,62V	Rua Santana, 689, Paracatu, Paracatu, Brasil	17°41'17,445"S	46°52'39,591"W
09/07/2022	12:17	14 Km/h	Sim	13,04V	Rua Doutor Sebastião, 73, Paracatu, Paracatu, Brasil	17°41'54,762"S	46°52'27,016"W
09/07/2022	12:17	22 Km/h	Sim	13,16V	Rua Catarina Bastos D'Amasceno, 103, Paracatu, Paracatu, Brasil	17°41'54,443"S	46°52'28,189"W
09/07/2022	12:17	23 Km/h	Sim	13,16V	Rua Rogério Pereira Gonçalves, 25, Paracatu, Paracatu, Brasil	17°41'57,154"S	46°52'22,943"W
09/07/2022	12:17	23 Km/h	Sim	13,16V	Rua Rogério Pereira Gonçalves, 25, Paracatu, Paracatu, Brasil	17°41'56,453"S	46°52'22,221"W
09/07/2022	12:19	20 Km/h	Sim	12,65V	Rua Sinfonía Rosa, 76, Paracatu, Paracatu, Brasil	17°41'41,359"S	46°52'24,825"W
09/07/2022	12:19	15 Km/h	Sim	12,65V	Rua Doutor Sebastião, 14, Paracatu, Paracatu, Brasil	17°41'38,939"S	46°52'26,293"W
09/07/2022	12:21	9 Km/h	Sim	12,86V	Rua Josino Rodrigues, 243, Paracatu, Paracatu, Brasil	17°41'35,592"S	46°52'23,349"W
09/07/2022	12:21	13 Km/h	Sim	12,8V	Rua Josino Rodrigues, 290, Paracatu, Paracatu, Brasil	17°41'29,419"S	46°52'23,911"W
09/07/2022	12:21	13 Km/h	Sim	12,7V	Rua Doutor Sérgio Uliedra, Paracatu, Paracatu, Brasil	17°41'28,888"S	46°52'25,889"W
09/07/2022	12:22	13 Km/h	Sim	12,52V	Rua Doutor Sérgio Uliedra, 180, Paracatu, Paracatu, Brasil	17°41'32,02345	46°52'30,335"W
09/07/2022	12:23	5 Km/h	Sim	12,92V	Rua Josino Velezaires, 134, Paracatu, Paracatu, Brasil	17°41'33,429"S	46°52'28,222"W
09/07/2022	12:24	16 Km/h	Sim	12,46V	Avenida Olegário Maciel, Paracatu, Paracatu, Brasil	17°41'33,668"S	46°52'24,057"W
09/07/2022	12:25	10 Km/h	Sim	12,43V	Avenida Olegário Maciel, Paracatu, Paracatu, Brasil	17°41'33,393"S	46°52'17,316"W
09/07/2022	12:25	16 Km/h	Sim	12,43V	Avenida Olegário Maciel, Paracatu, Paracatu, Brasil	17°41'31,163"S	46°52'17,72"W
09/07/2022	12:28	11 Km/h	Sim	12,46V	Rua Joaquim Murinho, Paracatu, Paracatu, Brasil	17°41'32,947"S	46°52'27,821"W
09/07/2022	12:26	19 Km/h	Sim	12,43V	Rua Joaquim Murinho, 32, Paracatu, Paracatu, Brasil	17°41'31,191"S	46°52'27,997"W

09/07/2022	12:27	11 Km/h	Sim	12:43V	Rua Joaquim Murinho, 148, Paracatu, Paracatu, Brasil	17°12'57,795"S	46°52'27,835"W
09/07/2022	12:27	18 Km/h	Sim	12:4V	Rua Benedito Lobato, 167, Paracatu, Paracatu, Brasil	17°12'57,743"S	46°52'27,105"W
09/07/2022	12:29	9 Km/h	Sim	12:4V	Rua José Francisco Mendes, 551, Paracatu, Paracatu, Brasil	17°12'57,866"S	46°52'12,834"W
09/07/2022	12:29	11 Km/h	Sim	12:37V	Rua José Francisco Mendes, 186, Paracatu, Paracatu, Brasil	17°12'57,129"S	46°52'12,837"W
09/07/2022	12:29	6 Km/h	Sim	12:4V	Rua Juca Balano, 57, Paracatu, Paracatu, Brasil	17°12'56,021"S	46°52'12,781"W
09/07/2022	12:30	17 Km/h	Sim	12:74V	Rua Juca Balano, 151, Paracatu, Paracatu, Brasil	17°12'57,037"S	46°52'10,376"W
09/07/2022	12:31	15 Km/h	Sim	12:88V	Rua Juca Balano, 177, Paracatu, Paracatu, Brasil	17°12'58,825"S	46°52'9,565"W
09/07/2022	12:31	11 Km/h	Sim	12:82V	Rua Juca Balano, 177, Paracatu, Paracatu, Brasil	17°12'58,055"S	46°52'9,806"W
09/07/2022	12:31	10 Km/h	Sim	12:58V	Rua José Francisco Mendes, Paracatu, Paracatu, Brasil	17°12'59,525"S	46°52'11,442"W
09/07/2022	12:31	13 Km/h	Sim	12:52V	Rua José Francisco Mendes, Paracatu, Paracatu, Brasil	17°12'59,336"S	46°52'11,635"W
09/07/2022	12:32	8 Km/h	Sim	12:4V	Rua José Francisco Mendes, Paracatu, Paracatu, Brasil	17°12'55,337"S	46°52'13,409"W
09/07/2022	12:32	19 Km/h	Sim	12:43V	Rua José Francisco Mendes, Paracatu, Paracatu, Brasil	17°12'55,217"S	46°52'12,787"W
09/07/2022	12:32	10 Km/h	Sim	12:37V	Paracatu, Paracatu, Brasil	17°12'58,839"S	46°52'8,177"W
09/07/2022	12:32	8 Km/h	Sim	12:74V	BR-040, Paracatu, Paracatu, Brasil	17°12'56,653"S	46°52'7,974"W
09/07/2022	12:33	12 Km/h	Sim	12:49V	Rua Presidente Olegário Maciel, Paracatu, Paracatu, Brasil	17°12'55,972"S	46°52'7,331"W
09/07/2022	12:33	9 Km/h	Sim	12:43V	Rua Presidente Olegário Maciel, Paracatu, Paracatu, Brasil	17°12'56,064"S	46°52'6,695"W
09/07/2022	12:33	10 Km/h	Sim	12:4V	Rua Severiano Silva Neiva, 14, Paracatu, Paracatu, Brasil	17°12'57,955"S	46°52'3,495"W
09/07/2022	12:34	7 Km/h	Sim	12:31V	Rua Severiano Silva Neiva, 92, Paracatu, Paracatu, Brasil	17°12'58,589"S	46°52'0,152"W
09/07/2022	12:34	6 Km/h	Sim	12:34V	Rua Severiano Silva Neiva, 92, Paracatu, Paracatu, Brasil	17°12'58,243"S	46°52'0,232"W
09/07/2022	12:34	7 Km/h	Sim	12:4V	Rua Severiano Silva Neiva, 92, Paracatu, Paracatu, Brasil	17°12'56,129"S	46°52'0,446"W
09/07/2022	12:34	7 Km/h	Sim	12:37V	Praça do Cruzeiro, Paracatu, Paracatu, Brasil	17°12'57,091"S	46°52'2,718"W
09/07/2022	12:35	7 Km/h	Sim	12:92V	Praça do Cruzeiro, Paracatu, Paracatu, Brasil	17°12'58,818"S	46°52'3,054"W
09/07/2022	12:35	11 Km/h	Sim	12:88V	Praça do Cruzeiro, Paracatu, Paracatu, Brasil	17°12'57,151"S	46°52'3,653"W
09/07/2022	12:36	6 Km/h	Sim	13:28V	Rua Presidente Olegário Maciel, Paracatu, Paracatu, Brasil	17°12'57,498"S	46°52'4,092"W
09/07/2022	12:36	6 Km/h	Sim	12:92V	Rua Presidente Olegário Maciel, Paracatu, Paracatu, Brasil	17°12'57,299"S	46°52'3,701"W





09/07/2022	12:37	9 Km/h	Sim	12:88V	Rua Presidente Olegário Maciel, Paracatu, Paracatu, Brasil	17°13'0.87"S	46°52'18.99"W
09/07/2022	12:38	14 Km/h	Sim	12:46V	Rua Presidente Olegário Maciel, Paracatu, Paracatu, Brasil	17°13'15.587"S	46°51'55.987"W
09/07/2022	12:38	22 Km/h	Sim	12:48V	Rua Benedito Pereira de Souza, 90, Paracatu, Paracatu, Brasil	17°13'15.224"S	46°51'55.382"W
09/07/2022	12:39	12 Km/h	Sim	12:37V	Rua Benedito Pereira de Souza, 101, Paracatu, Paracatu, Brasil	17°13'6.38"S	46°51'52.62"W
09/07/2022	12:40	21 Km/h	Sim	12:43V	Rua João Torre Mestre, 26, Paracatu, Paracatu, Brasil	17°13'6.612"S	46°51'47.837"W
09/07/2022	12:40	6 Km/h	Sim	12:83V	Rua Dona Maria Conceição Araújo, 150, Paracatu, Paracatu, Brasil	17°13'4.874"S	46°51'46.307"W
09/07/2022	12:40	10 Km/h	Sim	12:59V	Rua Dona Maria Conceição Araújo, 180, Paracatu, Paracatu, Brasil	17°13'5.094"S	46°51'45.915"W
09/07/2022	12:41	12 Km/h	Sim	12:37V	Rua Antônio Joaquim Moura Pimentel, 375, Paracatu, Paracatu, Brasil	17°13'8.384"S	46°51'40.737"W
09/07/2022	12:42	6 Km/h	Sim	12:43V	Rua Itágiba V. Landim, 328, Paracatu, Paracatu, Brasil	17°13'13.656"S	46°51'40.96"W
09/07/2022	12:42	8 Km/h	Sim	12:37V	Rua Itágiba V. Landim, 296, Paracatu, Paracatu, Brasil	17°13'13.567"S	46°51'41.445"W
09/07/2022	12:43	11 Km/h	Sim	12:4V	Rua Itágiba V. Landim, 286, Paracatu, Paracatu, Brasil	17°13'13.081"S	46°51'42.435"W
09/07/2022	12:43	13 Km/h	Sim	12:4V	Rua Geraldo Correia, 280, Paracatu, Paracatu, Brasil	17°13'13.19"S	46°51'43.091"W
09/07/2022	12:43	15 Km/h	Sim	12:4V	Rua Geraldo Correia, 106, Paracatu, Paracatu, Brasil	17°13'13.127"S	46°51'44.236"W
09/07/2022	12:44	5 Km/h	Sim	12:4V	Rua Benedito Pereira de Souza, 164, Paracatu, Paracatu, Brasil	17°13'10.37"S	46°51'53.815"W
09/07/2022	12:44	19 Km/h	Sim	12:43V	Rua Benedito Pereira de Souza, 150, Paracatu, Paracatu, Brasil	17°13'11"S	46°51'54.072"W
09/07/2022	12:44	13 Km/h	Sim	12:4V	Rua Presidente Olegário Maciel, Paracatu, Paracatu, Brasil	17°13'15.343"S	46°51'55.503"W
09/07/2022	12:44	19 Km/h	Sim	12:46V	Rua Benedito Pereira de Souza, 90, Paracatu, Paracatu, Brasil	17°13'15.195"S	46°51'56.129"W
09/07/2022	12:46	10 Km/h	Sim	12:52V	Rua Severiano Silva Neiva, 14, Paracatu, Paracatu, Brasil	17°12'58.152"S	46°52'3.302"W
09/07/2022	12:46	18 Km/h	Sim	12:52V	Praça do Cruzeiro, Paracatu, Paracatu, Brasil	17°12'57.647"S	46°52'2.845"W
09/07/2022	12:47	10 Km/h	Sim	12:43V	Rua José Bonifácio, 501, Paracatu, Paracatu, Brasil	17°12'52.859"S	46°51'48.833"W
09/07/2022	12:47	15 Km/h	Sim	12:46V	Rua José Bonifácio, 501, Paracatu, Paracatu, Brasil	17°12'52.461"S	46°51'49.296"W
09/07/2022	12:48	16 Km/h	Sim	12:46V	Rua José Bonifácio, 182, Paracatu, Paracatu, Brasil	17°12'54.423"S	46°51'58.057"W
09/07/2022	12:49	11 Km/h	Sim	12:43V	Praça do Cruzeiro, Paracatu, Paracatu, Brasil	17°12'57.838"S	46°52'3.902"W
09/07/2022	12:49	18 Km/h	Sim	12:46V	Praça do Cruzeiro, Paracatu, Paracatu, Brasil	17°12'57.188"S	46°52'4.43"W
09/07/2022	12:50	13 Km/h	Sim	12:52V	Paracatu, Paracatu, Brasil	17°12'55.495"S	46°52'8.427"W

180

224



09/07/2022	12:50	8 km/h	Sim	12:52V	Paracatu, Paracatu, Brasil	17°12'55.673"S	46°52'8.916"W
09/07/2022	12:50	16 km/h	Sim	12:49V	Paracatu, Paracatu, Brasil	17°12'56.206"S	46°52'8.118"W
09/07/2022	12:50	21 km/h	Sim	12:46V	Paracatu, Paracatu, Brasil	17°12'56.906"S	46°52'8.384"W
09/07/2022	12:50	25 km/h	Sim	12:43V	BR-040, Paracatu, Paracatu, Brasil	17°12'56.943"S	46°52'4.633"W
09/07/2022	12:51	18 km/h	Sim	12:4V	Bécc do C: Filho, Paracatu, Paracatu, Brasil	17°13'33.357"S	46°52'2.432"W
09/07/2022	12:51	32 km/h	Sim	12:45V	Bécc do C: Filho, Paracatu, Paracatu, Brasil	17°13'41.78"S	46°52'3.183"W
09/07/2022	12:52	16 km/h	Sim	12:68V	Bécc do C: Filho, 856, Paracatu, Paracatu, Brasil	17°13'42.33"S	46°52'11.259"W
09/07/2022	12:52	14 km/h	Sim	12:65V	Rua Afonso Novães Pinto, 105, Paracatu, Paracatu, Brasil	17°13'43.797"S	46°52'12.172"W
09/07/2022	12:52	5 km/h	Sim	12:65V	Rua Afonso Novães Pinto, 94, Paracatu, Paracatu, Brasil	17°13'13.517"S	46°52'12.826"W
09/07/2022	12:52	8 km/h	Sim	12:62V	Rua Afonso Novães Pinto, 94, Paracatu, Paracatu, Brasil	17°13'13.754"S	46°52'13.255"W
09/07/2022	12:54	18 km/h	Sim	12:68V	Rua Goiás, 7, Paracatu, Paracatu, Brasil	17°13'20.506"S	46°52'17.679"W
09/07/2022	12:55	17 km/h	Sim	12:59V	Rua Goiás, 159, Paracatu, Paracatu, Brasil	17°13'20.081"S	46°52'20.835"W
09/07/2022	12:55	6 km/h	Sim	12:7V	Rua do Ávila, 6, Paracatu, Paracatu, Brasil	17°13'23.244"S	46°52'23.116"W
09/07/2022	12:55	15 km/h	Sim	12:62V	Rua do Ávila, 69, Paracatu, Paracatu, Brasil	17°13'23.3752"S	46°52'23.324"W
09/07/2022	12:55	14 km/h	Sim	12:59V	Rua Doutor Seabra, Paracatu, Paracatu, Brasil	17°13'27.461"S	46°52'25.503"W
09/07/2022	12:55	9 km/h	Sim	12:55V	Rua Doutor Seabra, 358, Paracatu, Paracatu, Brasil	17°13'27.746"S	46°52'25.836"W
09/07/2022	12:56	10 km/h	Sim	12:49V	Rua Doutor Seabra, 13, Paracatu, Paracatu, Brasil	17°13'37.989"S	46°52'27.329"W
09/07/2022	12:58	21 km/h	Sim	12:46V	Rua Doutor Seabra, 80, Paracatu, Paracatu, Brasil	17°13'52.788"S	46°52'24.673"W
09/07/2022	12:58	21 km/h	Sim	12:46V	Rua Doutor Seabra, Paracatu, Paracatu, Brasil	17°13'53.731"S	46°52'25.825"W
09/07/2022	13:00	17 km/h	Sim	12:43V	Rua Santana, 609, Paracatu, Paracatu, Brasil	17°14'10.003"S	46°52'39.092"W
09/07/2022	13:00	8 km/h	Sim	12:43V	Rua Santana, 689, Paracatu, Paracatu, Brasil	17°14'12.056"S	46°52'39.866"W
09/07/2022	13:00	13 km/h	Sim	12:4V	Rua Santana, 43, Paracatu, Paracatu, Brasil	17°14'12.452"S	46°52'39.509"W
09/07/2022	13:00	7 km/h	Sim	12:4V	Rua Monte Carmelo, 326, Paracatu, Paracatu, Brasil	17°14'13.396"S	46°52'38.837"W
09/07/2022	13:01	16 km/h	Sim	12:4V	Rua Monte Carmelo, 338, Paracatu, Paracatu, Brasil	17°14'13.907"S	46°52'38.502"W
09/07/2022	13:01	7 km/h	Sim	12:4V	Rua Dercilio Dias, 309, Paracatu, Paracatu, Brasil	17°14'12.452"S	46°52'35.941"W

203

225



09/07/2022	13:01	7 Km/h	Sim	12.4V	Rua Verecillo Dias, 309, Paracatu, Paracatu, Brasil	17°14'23.99"S	46°52'25.545"W
09/07/2022	13:01	12 Km/h	Sim	12.48V	Rua Menes Carmelo, 222, Paracatu, Paracatu, Brasil	17°14'12.103"S	46°52'35.247"W
09/07/2022	13:02	9 Km/h	Sim	12.46V	Rua Itandir, 317, Paracatu, Paracatu, Brasil	17°14'18.426"S	46°52'40.868"W
09/07/2022	13:02	6 Km/h	Sim	12.40V	Rua Iraceli, 317, Paracatu, Paracatu, Brasil	17°14'18.605"S	46°52'41.296"W
09/07/2022	13:02	6 Km/h	Sim	12.83V	Rua Itandir, 317, Paracatu, Paracatu, Brasil	17°14'18.988"S	46°52'41.564"W
09/07/2022	13:03	6 Km/h	Sim	13.04V	Rua Lajadin, 192, Paracatu, Paracatu, Brasil	17°14'19.377"S	46°52'41.441"W
09/07/2022	13:03	15 Km/h	Sim	12.88V	Rua José Teixeira Oliveira, 243, Paracatu, Paracatu, Brasil	17°14'19.958"S	46°52'41.518"W
09/07/2022	13:05	9 Km/h	Sim	12.58V	Rua José Teixeira Oliveira, 496, Paracatu, Paracatu, Brasil	17°14'21.332"S	46°52'46.989"W
09/07/2022	13:05	10 Km/h	Sim	12.49V	Rua José Teixeira Oliveira, 496, Paracatu, Paracatu, Brasil	17°14'21.225"S	46°52'47.508"W
09/07/2022	13:05	7 Km/h	Sim	12.55V	Rua Nova, 740, Paracatu, Paracatu, Brasil	17°14'20.947"S	46°52'48.473"W
09/07/2022	13:05	12 Km/h	Sim	12.49V	Rua Nova, 740, Paracatu, Paracatu, Brasil	17°14'21.284"S	46°52'48.769"W
09/07/2022	13:06	9 Km/h	Sim	12.43V	Rua Verdão, Santana, Paracatu, Paracatu, Brasil	17°14'25.976"S	46°52'51.545"W
09/07/2022	13:06	12 Km/h	Sim	12.46V	Rua Everardo Santana, Paracatu, Paracatu, Brasil	17°14'25.887"S	46°52'52.065"W
09/07/2022	13:06	12 Km/h	Sim	12.4V	Rua Everardo Santana, Paracatu, Paracatu, Brasil	17°14'25.522"S	46°52'52.838"W
09/07/2022	13:06	13 Km/h	Sim	12.4V	Rua Ricardo Adjuto, 893, Paracatu, Paracatu, Brasil	17°14'24.918"S	46°52'52.751"W
09/07/2022	13:08	16 Km/h	Sim	12.86V	Rua Ricardo Adjuto, 371, Paracatu, Paracatu, Brasil	17°14'16.981"S	46°52'50.247"W
09/07/2022	13:09	7 Km/h	Sim	12.65V	Rua Joel Braz de Oliveira, 403, Paracatu, Paracatu, Brasil	17°14'15.081"S	46°52'50.117"W
09/07/2022	13:09	18 Km/h	Sim	12.55V	Rua Ricardo Adjuto, 403, Paracatu, Paracatu, Brasil	17°14'15.251"S	46°52'49.397"W
09/07/2022	13:10	0 Km/h	Sim	13.01V	Rua Joel Braz de Oliveira, 656, Paracatu, Paracatu, Brasil	17°14'17.699"S	46°52'43.157"W
09/07/2022	13:10	6 Km/h	Sim	12.55V	Rua Joel Braz de Oliveira, 455, Paracatu, Paracatu, Brasil	17°14'18.308"S	46°52'40.987"W
09/07/2022	13:10	22 Km/h	Sim	12.49V	Rua Joel Braz de Oliveira, 465, Paracatu, Paracatu, Brasil	17°14'17.518"S	46°52'40.872"W
09/07/2022	13:12	12 Km/h	Sim	12.95V	Rua Iraceli, 317, Paracatu, Paracatu, Brasil	17°14'18.666"S	46°52'41.426"W
09/07/2022	13:12	18 Km/h	Sim	12.83V	Rua Iraceli, 317, Paracatu, Paracatu, Brasil	17°14'18.391"S	46°52'40.748"W
09/07/2022	13:13	9 Km/h	Sim	12.71V	Rua Verecillo Dias, 580, Paracatu, Paracatu, Brasil	17°14'10.052"S	46°52'38.581"W
09/07/2022	13:13	16 Km/h	Sim	12.71V	Rua Santarô, 587, Paracatu, Paracatu, Brasil	17°14'10.651"S	46°52'38.757"W

20

1. 1. 4.



09/07/2022	13:13	8 Km/h	Sim	12:55V	Rua Sotinha, 599, Paracatu, Parácutu, Brasil	17°41'2.035"S	46°52'39.972"W
09/07/2022	13:13	15 Km/h	Sim	12:52V	Rua Santana, 599, Paracatu, Parácutu, Brasil	17°41'22.3"S	46°52'40.677"W
09/07/2022	13:13	13 Km/h	Sim	12:59V	Travessa, Júlia Camargo, 103, Paracatu, Paracatu, Brasil	17°41'1.576"S	46°52'42.661"W
09/07/2022	13:13	16 Km/h	Sim	12:59V	Rua José Teixeira Oliveira, 14, Parácutu, Parácutu, Brasil	17°41'12.106"S	46°52'43.226"W
09/07/2022	13:14	13 Km/h	Sim	12:46V	Rua Veríssimo Meirões Santos, 213, Paracatu, Paracatu, Brasil	17°41'9.061"S	46°52'45.647"W
09/07/2022	13:14	19 Km/h	Sim	12:52V	Rua José Teixeira Oliveira, 240, Parácutu, Parácutu, Brasil	17°41'18.881"S	46°52'45.491"W
09/07/2022	13:15	8 Km/h	Sim	13:01V	Rua Ricardo Aeljueto, 379, Paracatu, Paracatu, Brasil	17°41'17.506"S	46°52'50.997"W
09/07/2022	13:15	6 Km/h	Sim	12:71V	Rua Joel Braz de Oliveira, 403, Paracatu, Paracatu, Brasil	17°41'5.115"S	46°52'50.131"W
09/07/2022	13:16	21 Km/h	Sim	12:65V	Rua Ricardo Aeljueto, 239, Paracatu, Parácutu, Brasil	17°41'6.395"S	46°52'48.373"W
09/07/2022	13:16	16 Km/h	Sim	12:49V	Paracatu, Paracatu, Brasil	17°41'3.932"S	46°52'48.857"W
09/07/2022	13:17	16 Km/h	Sim	12:65V	Paracatu, Paracatu, Brasil	17°41'3.615"S	46°52'48.363"W
09/07/2022	13:17	20 Km/h	Sim	12:55V	Rua Cristiana Pimentel, 13, Paracatu, Paracatu, Brasil	17°41'0.523"S	46°52'40.267"W
09/07/2022	13:17	23 Km/h	Sim	12:55V	Rua Cristiano Bimmentel, 3, Paracatu, Parácutu, Brasil	17°41'0.523"S	46°52'39.211"W
08/07/2022	13:18	10 Km/h	Sim	12:77V	Rua Pedro Silva Neiva, 439, Paracatu, Paracatu, Brasil	17°41'19.615"S	46°52'32.613"W
09/07/2022	13:19	5 Km/h	Sim	12:05V	Rua Ismael Faustino Pereira, 470, Parácutu, Parácutu, Brasil	17°41'0.806"S	46°52'31.599"W
09/07/2022	13:19	0 Km/h	Sim	13:07V	Rua Catarina Bastos Damasceno, 442, Paracatu, Paracatu, Brasil	17°41'0.204"S	46°52'31.094"W
09/07/2022	13:19	6 Km/h	Sim	13:04V	Rua Catarina Bastos Damasceno, 442, Paracatu, Paracatu, Brasil	17°41'0.181"S	46°52'31.616"W
09/07/2022	13:19	7 Km/h	Sim	12:74V	Rua Isabel Faustino Pereira, 470, Paracatu, Paracatu, Brasil	17°41'0.371"S	46°52'31.499"W
09/07/2022	13:21	0 Km/h	Sim	13:28V	Rua Ismael Faustino Pereira, 470, Paracatu, Paracatu, Brasil	17°41'0.353"S	46°52'31.453"W
09/07/2022	13:23	0 Km/h	Sim	13:22V	Rua Ismael Faustino Pereira, 470, Parácutu, Parácutu, Brasil	17°41'0.363"S	46°52'31.428"W
09/07/2022	13:24	19 Km/h	Sim	12:71V	Rua Santana, 421, Paracatu, Paracatu, Brasil	17°41'5.988"S	46°52'35.275"W
09/07/2022	13:24	11 Km/h	Sim	12:71V	Avenida Espírito Santo, 460, Parácutu, Parácutu, Brasil	17°41'6.688"S	46°52'36.026"W
09/07/2022	13:24	16 Km/h	Sim	12:71V	Avenida Espírito Santo, 460, Parácutu, Parácutu, Brasil	17°41'6.622"S	46°52'35.603"W
09/07/2022	13:25	18 Km/h	Sim	12:65V	Rua Ricerdo Aeljueto, Paracatu, Parácutu, Brasil	17°41'5.898"S	46°52'45.622"W
09/07/2022	13:25	23 Km/h	Sim	12:65V	Avenida Israel Pimentel, 317, Paracatu, Parácutu, Brasil	17°41'5.898"S	46°52'45.492"W

229



09/07/2022	13:26	24 Km/h	Sim	12,77V	Rua Priscana, 27, Paracatu, Paracatu, Brasil	17°13'49,72"S	46°52'41,805"W
09/07/2022	13:27	32 Km/h	Sim	12,62V	Rua Estrela do Sul, 25, Paracatu, Paracatu, Brasil	17°13'43,611"S	46°52'41,765"W
09/07/2022	13:28	0 Km/h	Sim	13,13V	Rua Professor José Joaquim Costa, 18, Paracatu, Paracatu, Brasil	17°13'32,668"S	46°52'36,017"W
09/07/2022	13:28	26 Km/h	Sim	12,71V	Rua João Ferreira da Costa, 581, Paracatu, Paracatu, Brasil	17°13'31,696"S	46°52'34,8"W
09/07/2022	13:28	29 Km/h	Sim	13,07V	Rua Alexandre Silva, 105, Paracatu, Paracatu, Brasil	17°13'30,18"S	46°52'32,085"W
09/07/2022	13:29	19 Km/h	Sim	12,66V	Praça da Matriz, 371, Paracatu, Paracatu, Brasil	17°13'27,538"S	46°52'30,684"W
09/07/2022	13:29	13 Km/h	Sim	12,62V	Paracatu, Paracatu, Brasil	17°13'27,127"S	46°52'28,426"W
09/07/2022	13:29	22 Km/h	Sim	12,59V	Paracatu, Paracatu, Brasil	17°13'26,292"S	46°52'26,77"W
09/07/2022	13:30	21 Km/h	Sim	12,58V	Avenida Deputado Quintino Vargas, 13, Paracatu, Paracatu, Brasil	17°13'19,87"S	46°52'30,295"W
09/07/2022	13:31	24 Km/h	Sim	12,52V	Avenida Olegário Maciel, Paracatu, Paracatu, Brasil	17°13'38,99"S	46°52'24,14"W
09/07/2022	13:31	33 Km/h	Sim	12,52V	Avenida Olegário Maciel, 421, Paracatu, Paracatu, Brasil	17°13'34,607"S	46°52'22,78"W
09/07/2022	13:31	12 Km/h	Sim	12,24V	Avenida Olegário Maciel, Paracatu, Paracatu, Brasil	17°13'33,867"S	46°52'17,317"W
09/07/2022	13:31	19 Km/h	Sim	12,55V	Avenida Olegário Maciel, Paracatu, Paracatu, Brasil	17°13'29,988"S	46°52'17,01"W
09/07/2022	13:32	13 Km/h	Sim	12,59V	Avenida Olegário Maciel, Paracatu, Paracatu, Brasil	17°13'28,77"S	46°52'20,158"W
09/07/2022	13:32	18 Km/h	Sim	12,55V	Rua José Pereira Guimarães, 466, Paracatu, Paracatu, Brasil	17°13'19,88"S	46°52'20,232"W
09/07/2022	13:32	8 Km/h	Sim	12,56V	Rua José Pereira Guimarães, 434, Paracatu, Paracatu, Brasil	17°13'09,23"S	46°52'20,165"W
09/07/2022	13:32	3 Km/h	Sim	12,52V	Rua José Pereira Guimarães, 434, Paracatu, Paracatu, Brasil	17°13'09,23"S	46°52'19,702"W
09/07/2022	13:34	0 Km/h	Sim	13,22V	Rua José Pereira Guimarães, 434, Paracatu, Paracatu, Brasil	17°13'07,54"S	46°52'19,847"W
09/07/2022	13:36	0 Km/h	Sim	13,38V	Rua José Pereira Guimarães, 434, Paracatu, Paracatu, Brasil	17°13'06,95"S	46°52'19,896"W
09/07/2022	13:36	11 Km/h	Sim	12,83V	Rua José Pereira Guimarães, 434, Paracatu, Paracatu, Brasil	17°13'06,96"S	46°52'20,2"W
09/07/2022	13:37	20 Km/h	Sim	12,71V	Rua José Pereira Guimarães, 35, Paracatu, Paracatu, Brasil	17°12'59,22"S	46°52'18,942"W
09/07/2022	13:37	8 Km/h	Sim	12,74V	Rua Benedito Laboissiere, 161, Paracatu, Paracatu, Brasil	17°12'58,244"S	46°52'18,218"W
09/07/2022	13:37	21 Km/h	Sim	12,66V	Rua Benedito Laboissiere, 41, Paracatu, Paracatu, Brasil	17°12'58,484"S	46°52'15,334"W
09/07/2022	13:37	8 Km/h	Sim	12,68V	Rua José Francisco Mendes, 59, Paracatu, Paracatu, Brasil	17°12'57,6"S	46°52'12,904"W
09/07/2022	13:37	8 Km/h	Sim	12,65V	Rua José Francisco Mendes, 186, Paracatu, Paracatu, Brasil	17°12'56,892"S	46°52'12,933"W

186
228



09/07/2022	13:38	11 Km/h	Sim	12,65V	Rua José Francisco Mendes, Paracatu, Brasil	17°12'55.226"S	46°52'13.417"W
09/07/2022	13:38	21 Km/h	Sim	12,65V	Rua José Francisco Mendes, Paracatu, Brasil	17°12'55.317"S	46°52'12.462"W
09/07/2022	13:38	10 Km/h	Sim	12,66V	Paracatu, Brasil	17°12'56,868"S	46°52'28,186"W
09/07/2022	13:38	16 Km/h	Sim	12,68V	BR-040, Paracatu, Paracatu, Brasil	17°12'56.343"S	46°52'7.699"W
09/07/2022	13:39	16 Km/h	Sim	12,62V	Rua Presidente Cleógenes Maciel, Paracatu, Paracatu, Brasil	17°12'55.977"S	46°52'23,912"W
09/07/2022	13:39	11 Km/h	Sim	12,65V	Praça do Cruzeiro, Paracatu, Paracatu, Brasil	17°12'57,89"S	46°52'3,278"W
09/07/2022	13:39	5 Km/h	Sim	12,55V	Praça do Cruzeiro, Paracatu, Paracatu, Brasil	17°12'57,401"S	46°52'2,494"W
09/07/2022	13:39	3 Km/h	Sim	12,59V	Praça do Cruzeiro, Paracatu, Paracatu, Brasil	17°12'57,394"S	46°52'2,768"W
09/07/2022	13:41	18 Km/h	Sim	12,92V	Praça do Cruzeiro, Paracatu, Paracatu, Brasil	17°12'57,748"S	46°52'3,518"W
09/07/2022	13:41	25 Km/h	Sim	12,83V	Praça do Cruzeiro, Paracatu, Paracatu, Brasil	17°12'57,189"S	46°52'4,502"W
09/07/2022	13:42	18 Km/h	Sim	12,68V	Paracatu, Paracatu, Brasil	17°12'55,499"S	46°52'8,229"W
09/07/2022	13:42	7 Km/h	Sim	12,68V	Paracatu, Paracatu, Brasil	17°12'55,715"S	46°52'8,895"W
09/07/2022	13:42	19 Km/h	Sim	12,65V	Paracatu, Paracatu, Brasil	17°12'56,396"S	46°52'9,417"W
09/07/2022	13:42	27 Km/h	Sim	12,68V	Paracatu, Paracatu, Brasil	17°12'57,018"S	46°52'8,018"W
09/07/2022	13:42	34 Km/h	Sim	12,65V	BR-040, Paracatu, Paracatu, Brasil	17°12'58,01"S	46°52'4,487"W
09/07/2022	13:42	19 Km/h	Sim	13,44V	Beço do C. Filho, Paracatu, Paracatu, Brasil	17°13'3,388"S	46°52'2,406"W
09/07/2022	13:43	38 Km/h	Sim	12,68V	Beco do C. Filho, Paracatu, Paracatu, Brasil	17°13'4,53"S	46°52'3,479"W
09/07/2022	13:43	18 Km/h	Sim	12,71V	Beco do C. Filho, 350, Paracatu, Paracatu, Brasil	17°13'14,423"S	46°52'11,777"W
09/07/2022	13:44	17 Km/h	Sim	12,68V	Rua Afonso Nogueira Pinto, 105, Paracatu, Paracatu, Brasil	17°13'13,841"S	46°52'12,157"W
09/07/2022	13:44	9 Km/h	Sim	12,68V	Rua Afonso Nogueira Pinto, 94, Paracatu, Paracatu, Brasil	17°13'13,62"S	46°52'12,889"W
09/07/2022	13:44	23 Km/h	Sim	12,68V	Rua Afonso Nogueira Pinto, 112, Paracatu, Paracatu, Brasil	17°13'14,966"S	46°52'13,409"W
09/07/2022	13:44	19 Km/h	Sim	12,88V	Rua Golias, Paracatu, Paracatu, Brasil	17°13'20,606"S	46°52'17,486"W
09/07/2022	13:44	19 Km/h	Sim	12,88V	Rua Golias, Paracatu, Paracatu, Brasil	17°13'20,432"S	46°52'18,503"W
09/07/2022	13:45	9 Km/h	Sim	12,71V	Rua Golias, 159, Paracatu, Paracatu, Brasil	17°13'20,053"S	46°52'26,678"W
09/07/2022	13:45	7 Km/h	Sim	12,62V	Rua do Ávila, 6, Paracatu, Paracatu, Brasil	17°13'23,214"S	46°52'23,177"W

22



09/07/2022	13:48	26 Km/h	Sim	12,77V	Rua Doutor Seabra, Paracatu, Paracatu, Brasil	17°13'27,284"S	46°52'28,04"W
09/07/2022	13:46	13 Km/h	Sim	12,62V	Rua Doutor Seabra, 358, Paracatu, Paracatu, Brasil	17°13'27,844"S	46°52'28,797"W
09/07/2022	13:48	18 Km/h	Sim	12,62V	Rua Doutor Seabra, 2, Paracatu, Paracatu, Brasil	17°13'38,921"S	46°52'27,289"W
09/07/2022	13:48	14 Km/h	Sim	12,8V	Rua Doutor Seabra, 80, Paracatu, Paracatu, Brasil	17°13'52,345"S	46°52'24,674"W
09/07/2022	13:48	23 Km/h	Sim	12,71V	Rua Doutor Seabra, Paracatu, Paracatu, Brasil	17°13'53,798"S	46°52'26,345"W
09/07/2022	13:50	11 Km/h	Sim	12,68V	Rua Santana, 43, Paracatu, Paracatu, Brasil	17°14'12,105"S	46°52'39,993"W
09/07/2022	13:50	14 Km/h	Sim	12,52V	Travessa Julia Corrêa, 103, Paracatu, Paracatu, Brasil	17°14'11,753"S	46°52'42,935"W
09/07/2022	13:52	0 Km/h	Sim	13,31V	Rua José Teixeira Oliveira, 14, Paracatu, Paracatu, Brasil	17°14'12,689"S	46°52'43,445"W
09/07/2022	13:53	5 Km/h	Sim	12,71V	Rua Joel Braz de Oliveira, 179, Paracatu, Paracatu, Brasil	17°14'16,831"S	46°52'44,422"W
09/07/2022	13:53	7 Km/h	Sim	13,04V	Rua Joel Braz de Oliveira, 830, Paracatu, Paracatu, Brasil	17°14'18,973"S	46°52'44,412"W
09/07/2022	13:53	6 Km/h	Sim	12,74V	Rua Joel Braz de Oliveira, 844, Paracatu, Paracatu, Brasil	17°14'17,391"S	46°52'43,501"W
09/07/2022	13:54	16 Km/h	Sim	12,8V	Rua Sara Costa Rosa, Paracatu, Paracatu, Brasil	17°14'18,462"S	46°52'40,979"W
09/07/2022	13:54	17 Km/h	Sim	12,71V	Rua Veríssima Vieira dos Santos, 27, Paracatu, Paracatu, Brasil	17°14'20,211"S	46°52'40,552"W
09/07/2022	13:54	22 Km/h	Sim	12,71V	Rua Veríssima Vieira dos Santos, 341, Paracatu, Paracatu, Brasil	17°14'20,366"S	46°52'41,421"W
09/07/2022	13:56	17 Km/h	Sim	12,55V	Rua Veríssima Vieira dos Santos, 17, Paracatu, Paracatu, Brasil	17°14'12,78"S	46°53'27,44"W
09/07/2022	13:56	13 Km/h	Sim	12,55V	Rua Pio Fernandes, 124, Paracatu, Paracatu, Brasil	17°14'12,871"S	46°53'32,296"W
09/07/2022	13:58	9 Km/h	Sim	13,25V	Rua Pio Fernandes, 159, Paracatu, Paracatu, Brasil	17°14'14,186"S	46°53'33,962"W
09/07/2022	13:58	10 Km/h	Sim	12,96V	Rua Nair Cunha Cardoso, 213, Paracatu, Paracatu, Brasil	17°14'15,144"S	46°53'41,166"W
09/07/2022	13:58	27 Km/h	Sim	12,88V	Rua Nair Cunha Cardoso, 128, Paracatu, Paracatu, Brasil	17°14'15,549"S	46°53'23,333"W
09/07/2022	13:58	11 Km/h	Sim	12,8V	Rua Nair Cunha Cardoso, 321, Paracatu, Paracatu, Brasil	17°14'17,024"S	46°53'59,068"W
09/07/2022	13:58	14 Km/h	Sim	12,71V	Rua Aeroporto, 285, Paracatu, Paracatu, Brasil	17°14'18,346"S	46°52'58,706"W
09/07/2022	13:59	17 Km/h	Sim	12,68V	Rua Veríssima Vieira dos Santos, 298, Paracatu, Paracatu, Brasil	17°14'14,816"S	46°52'57,93"W
09/07/2022	13:59	23 Km/h	Sim	12,62V	Rua Veríssima Vieira dos Santos, 328, Paracatu, Paracatu, Brasil	17°14'15,189"S	46°52'56,626"W
09/07/2022	14:00	9 Km/h	Sim	12,69V	Rua Veríssima Vieira dos Santos, 238, Paracatu, Paracatu, Brasil	17°14'16,21"S	46°52'45,229"W
09/07/2022	14:00	16 Km/h	Sim	12,62V	Rua José Teixeira Oliveira, 221, Paracatu, Paracatu, Brasil	17°14'18,694"S	46°52'45,333"W



09/07/2022	14:00	7 Km/h	Sim	12:56V	Rua José Braz de Oliveira, 644, Paracatu, Paracatu, Brasil	17°14'17,124"S	46°52'44,343"W
09/07/2022	14:01	12 Km/h	Sim	12:52V	Rua Joel Braz de Oliveira, 644, Paracatu, Paracatu, Brasil	17°14'17,245"S	46°52'43,683"W
09/07/2022	14:03	12 Km/h	Sim	12:49V	Rua Sara Costa Róiz, Paracatu, Paracatu, Brasil	17°14'26,139"S	46°52'28,535"W
09/07/2022	14:03	14 Km/h	Sim	12:49V	Rua Sara Costa Róiz, Paracatu, Paracatu, Brasil	17°14'26,273"S	46°52'27,894"W
09/07/2022	14:03	11 Km/h	Sim	12:49V	Rua Santa Luíza, 80, Paracatu, Paracatu, Brasil	17°14'25,545"S	46°52'24,509"W
09/07/2022	14:03	18 Km/h	Sim	12:49V	Rua Custódio, São João, 27, Paracatu, Paracatu, Brasil	17°14'26,217"S	46°52'24,192"W
09/07/2022	14:04	11 Km/h	Sim	12:49V	Rua Custódio, São João, 59, Paracatu, Paracatu, Brasil	17°14'31,267"S	46°52'22,575"W
09/07/2022	14:04	16 Km/h	Sim	12:52V	Rua Santa Maria, 11, Paracatu, Paracatu, Brasil	17°14'31,178"S	46°52'21,784"W
09/07/2022	14:04	9 Km/h	Sim	12:52V	Rua Santa Maria, 42, Paracatu, Paracatu, Brasil	17°14'30,242"S	46°52'18,657"W
09/07/2022	14:04	14 Km/h	Sim	12:49V	Rua Júlio Wilson Batista, 107, Paracatu, Paracatu, Brasil	17°14'29,668"S	46°52'18,845"W
09/07/2022	14:05	9 Km/h	Sim	12:55V	Rua Júlio Wilson Batista, 177, Paracatu, Paracatu, Brasil	17°14'27,637"S	46°52'20,059"W
09/07/2022	14:05	13 Km/h	Sim	12:52V	Rua Júlio Wilson Batista, 177, Paracatu, Paracatu, Brasil	17°14'28,713"S	46°52'23,203"W
09/07/2022	14:05	7 Km/h	Sim	12:49V	Rua Custódio São João, 15, Paracatu, Paracatu, Brasil	17°14'28,126"S	46°52'23,492"W
09/07/2022	14:06	17 Km/h	Sim	12:49V	Rua Santa Luíza, 80, Paracatu, Paracatu, Brasil	17°14'25,563"S	46°52'24,394"W
09/07/2022	14:06	12 Km/h	Sim	12:43V	Rua Santa Luíza, 91, Paracatu, Paracatu, Brasil	17°14'25,625"S	46°52'25,181"W
09/07/2022	14:06	16 Km/h	Sim	12:49V	Rua Sara Costa Róiz, Paracatu, Paracatu, Brasil	17°14'26,193"S	46°52'28,236"W
09/07/2022	14:08	15 Km/h	Sim	12:49V	Rua Landim, Paracatu, Paracatu, Brasil	17°14'17,853"S	46°52'41,899"W
09/07/2022	14:10	0 Km/h	Sim	13:16V	Rua Landim, Paracatu, Paracatu, Brasil	17°14'17,807"S	46°52'41,803"W
09/07/2022	14:12	0 Km/h	Sim	13:22V	Rua Landim, Paracatu, Paracatu, Brasil	17°14'17,827"S	46°52'41,818"W
09/07/2022	14:13	0 Km/h	Sim	13:28V	Rua Landim, Paracatu, Paracatu, Brasil	17°14'17,836"S	46°52'41,893"W
09/07/2022	14:14	0 Km/h	Sim	13:44V	Rua Landim, Paracatu, Paracatu, Brasil	17°14'17,822"S	46°52'41,839"W
09/07/2022	14:16	0 Km/h	Sim	13:44V	Rua Landim, Paracatu, Paracatu, Brasil	17°14'17,804"S	46°52'41,821"W
09/07/2022	14:18	0 Km/h	Sim	14:19V	Rua Landim, Paracatu, Paracatu, Brasil	17°14'17,792"S	46°52'41,822"W
09/07/2022	14:20	0 Km/h	Sim	14:2V	Rua Landim, Paracatu, Paracatu, Brasil	17°14'17,791"S	46°52'41,811"W



09/07/2022	14:22	10 Km/h	Sím	141IV	Rua Landim, Paracatu, Paracatu, Brasil	46°52'41,846"W	17°14'17,834"S
09/07/2022	14:23	6 Km/h	Sím	13,95V	Rua Landim, Paracatu, Paracatu, Brasil	46°52'41,832"W	17°14'17,819"S
09/07/2022	14:23	8 Km/h	Sím	13,1V	Rua José Bráz de Oliveira, 644, Paracatu, Paracatu, Brasil	46°52'44,201"W	17°14'17,762"S
09/07/2022	14:23	18 Km/h	Sím	13,1V	Rua José Teixeira Oliveira, 570, Paracatu, Paracatu, Brasil	46°52'44,631"W	17°14'17,759"S
09/07/2022	14:24	11 Km/h	Sím	12,55V	Rua José Teixeira Oliveira, 419, Paracatu, Paracatu, Brasil	46°52'48,499"W	17°14'24,024"S
09/07/2022	14:24	14 Km/h	Sím	12,71V	Rua José Teixeira Oliveira, 380, Paracatu, Paracatu, Brasil	46°52'49,049"W	17°14'23,799"S
09/07/2022	14:24	7 Km/h	Sím	12,71V	Rua Oito, 53, Paracatu, Paracatu, Brasil	46°52'51,786"W	17°14'22,893"S
09/07/2022	14:24	8 Km/h	Sím	12,69V	Rua Ricardo Adjuto, 554, Paracatu, Paracatu, Brasil	46°52'52,051"W	17°14'23,294"S
09/07/2022	14:25	5 Km/h	Sím	12,74V	Rua Ricardo Adjuto, 759, Paracatu, Paracatu, Brasil	46°52'52,398"W	17°14'24,177"S
09/07/2022	14:25	0 Km/h	Não	12,89V	Rua Ricardo Adjuto, 759, Paracatu, Paracatu, Brasil	46°52'53,245"W	17°14'23,966"S
09/07/2022	14:25	0 Km/h	Não	12,89V	Rua Ricardo Adjuto, 759, Paracatu, Paracatu, Brasil	46°52'53,345"W	17°14'23,966"S
09/07/2022	14:56	0 Km/h	Não	12,83V	Rua Ricardo Adjuto, 759, Paracatu, Paracatu, Brasil	46°52'52,377"W	17°14'23,988"S
09/07/2022	15:09	0 Km/h	Sím	12,31V	Rua Ricardo Adjuto, 759, Paracatu, Paracatu, Brasil	46°52'52,997"W	17°14'23,972"S
09/07/2022	15:09	28 Km/h	Sím	12,55V	Rua Ricardo Adjuto, 555, Paracatu, Paracatu, Brasil	46°52'52,173"W	17°14'22,994"S
09/07/2022	15:10	23 Km/h	Sím	12,62V	Rua Ricardo Adjuto, 451, Paracatu, Paracatu, Brasil	46°52'50,844"W	17°14'19,675"S
09/07/2022	15:10	15 Km/h	Sím	12,69V	Rua Veríssima, Vieira dos Santos, 120, Paracatu, Paracatu, Brasil	46°52'50,059"W	17°14'17,745"S
09/07/2022	15:10	29 Km/h	Sím	12,68V	Rua Veríssima, Vieira dos Santos, 164, Paracatu, Paracatu, Brasil	46°52'48,818"W	17°14'18,098"S
09/07/2022	15:11	13 Km/h	Sím	12,55V	Rua Veríssima, Vieira dos Santos, 213, Paracatu, Paracatu, Brasil	46°52'45,657"W	17°14'19,153"S
09/07/2022	15:11	27 Km/h	Sím	12,55V	Rua José Teixeira Oliveira, 570, Paracatu, Paracatu, Brasil	46°52'44,988"W	17°14'18,148"S
09/07/2022	15:11	10 Km/h	Sím	12,55V	Rua Joel Bráz de Oliveira, 644, Paracatu, Paracatu, Brasil	46°52'44,248"W	17°14'17,616"S
09/07/2022	15:11	9 Km/h	Sím	12,59V	Rua Joel Bráz de Oliveira, 644, Paracatu, Paracatu, Brasil	46°52'43,596"W	17°14'17,403"S
09/07/2022	15:13	0 Km/h	Sím	13,92V	Rua Joel Bráz de Oliveira, 644, Paracatu, Paracatu, Brasil	46°52'43,393"W	17°14'17,596"S
09/07/2022	15:16	23 Km/h	Sím	12,71V	Rua Sara Costa Rotta, 120, Paracatu, Paracatu, Brasil	46°52'37,103"W	17°14'12,6304"S
09/07/2022	15:16	28 Km/h	Sím	13,19V	Rua Sara Costa Rotta, Paracatu, Paracatu, Brasil	46°52'37,927"W	17°14'23,282"S
09/07/2022	15:16	19 Km/h	Sím	12,8V	Rua Santa Luiza, 80, Paracatu, Paracatu, Brasil	46°52'24,374"W	17°14'25,655"S

290
232



09/07/2022	15:16	37 Km/h	Sim	12:7V	Rib. Custódia, São-João, 25, Paracatu, Paracatu, Brasil	17°14'26.943"S	46°52'23.974"W
09/07/2022	15:16	17 Km/h	Sim	13:0V	Rib. Custódia, São-João, Paracatu, Paracatu, Brasil	17°14'34.875"S	46°52'21.558"W
09/07/2022	15:17	34 Km/h	Sim	12:65V	Rodovia Engenheiro Wady José Alan, Paracatu, Paracatu, Brasil	17°14'34.509"S	46°52'20.349"W
09/07/2022	15:19	61 Km/h	Sim	14:2V	Rodovia Engenheiro Wady José Alan, Paracatu, Paracatu, Brasil	17°14'59.75"S	46°51'20.381"W
09/07/2022	15:19	29 Km/h	Sim	14:0V	Rodovia Engenheiro Wady José Alan, Paracatu, Paracatu, Brasil	17°13'55.877"S	46°51'12.011"W
09/07/2022	15:19	27 Km/h	Sim	12:59V	BR-040, Paracatu, Brasil	17°13'55.216"S	46°51'19.223"W
09/07/2022	15:20	17 Km/h	Sim	12:59V	Paracatu, Brasil	17°14'17.64"S	46°50'56.543"W
09/07/2022	15:20	6 Km/h	Sim	12:55V	Paracatu, Brasil	17°14'17.2"S	46°50'55.289"W
09/07/2022	15:22	0 Km/h	Sim	14:29V	Paracatu, Brasil	17°14'13.33"S	46°50'55.41"W
09/07/2022	15:23	21 Km/h	Sim	13:74V	Paracatu, Brasil	17°14'19.455"S	46°50'55.379"W
09/07/2022	15:23	19 Km/h	Sim	12:74V	BR-040, Paracatu, Brasil	17°14'33.343"S	46°50'55.131"W
09/07/2022	15:24	45 Km/h	Sim	12:7V	BR-040, Paracatu, Brasil	17°14'5.384"S	46°50'52.568"W
09/07/2022	15:26	59 Km/h	Sim	14:26V	BR-040, Paracatu, Brasil	17°14'28.391"S	46°49'29.293"W
09/07/2022	15:28	58 Km/h	Sim	13:6V	BR-040, Paracatu, Brasil	17°14'19.602"S	46°48'18.262"W
09/07/2022	15:28	30 Km/h	Sim	13:16V	LMG-690, Paracatu, Brasil	17°14'30.027"S	46°47'44.039"W
09/07/2022	15:29	6 Km/h	Sim	12:25V	BR-040, Paracatu, Brasil	17°14'30.728"S	46°47'43.437"W
09/07/2022	15:29	25 Km/h	Sim	13:13V	LMG-690, Paracatu, Brasil	17°14'30.109"S	46°47'42.766"W
09/07/2022	15:30	50 Km/h	Sim	13:35V	LMG-690, Paracatu, Brasil	17°14'25.644"S	46°47'37.111"W
09/07/2022	15:32	74 Km/h	Sim	13:22V	LMG-690, Paracatu, Brasil	17°14'34.997"S	46°46'13.459"W
09/07/2022	15:33	0 Km/h	Sim	12:46V	LMG-690, Paracatu, Brasil	17°14'21.222"S	46°45'22.053"W
09/07/2022	15:33	6 Km/h	Sim	13:16V	LMG-690, Paracatu, Brasil	17°14'41.236"S	46°45'21.9"W
09/07/2022	15:33	11 Km/h	Sim	13:19V	LMG-690, Paracatu, Brasil	17°14'41.975"S	46°45'22.106"W
09/07/2022	15:33	43 Km/h	Sim	13:22V	LMG-690, Paracatu, Brasil	17°14'40.923"S	46°45'23.693"W
09/07/2022	15:35	91 Km/h	Sim	13:35V	LMG-690, Paracatu, Brasil	17°14'27.683"S	46°47'13.134"W
09/07/2022	15:36	62 Km/h	Sim	13:13V	LMG-690, Paracatu, Brasil	17°14'29.959"S	46°47'37.945"W



09/07/2022	15:36	25 km/h	Sim	1313V	1313V	46°47'43.6233W	17°14'29.98'S	46°47'43.6233W	17°14'29.98'S	46°47'43.6233W	17°14'29.98'S	46°47'43.6233W
09/07/2022	15:38	72 km/h	Sim	1377V	1377V	46°48'52.762°W	17°14'24.116°S	46°48'52.762°W	17°14'24.116°S	46°48'52.762°W	17°14'24.116°S	46°48'52.762°W
09/07/2022	15:38	70 km/h	Sim	1316V	1316V	46°48'53.981°W	17°14'24.644°S	46°48'53.981°W	17°14'24.644°S	46°48'53.981°W	17°14'24.644°S	46°48'53.981°W
09/07/2022	15:38	69 km/h	Sim	1316V	1316V	46°49'0.628°W	17°14'27.515°S	46°49'0.628°W	17°14'27.515°S	46°49'0.628°W	17°14'27.515°S	46°49'0.628°W
09/07/2022	15:39	21 km/h	Sim	1319V	1319V	46°49'2.4369°W	17°14'28.694°S	46°49'2.4369°W	17°14'28.694°S	46°49'2.4369°W	17°14'28.694°S	46°49'2.4369°W
09/07/2022	15:40	76 km/h	Sim	1423V	1423V	46°50'5.662°W	17°14'22.409°S	46°50'5.662°W	17°14'22.409°S	46°50'5.662°W	17°14'22.409°S	46°50'5.662°W
09/07/2022	15:41	61 km/h	Sim	1423V	1423V	46°50'31.188°W	17°14'13.157°S	46°50'31.188°W	17°14'13.157°S	46°50'31.188°W	17°14'13.157°S	46°50'31.188°W
09/07/2022	15:43	42 km/h	Sim	1377V	1377V	46°51'26.23°W	17°13'59.273°S	46°51'26.23°W	17°13'59.273°S	46°51'26.23°W	17°13'59.273°S	46°51'26.23°W
09/07/2022	15:45	24 km/h	Sim	1313V	1313V	46°51'25.946°W	17°13'44.102°S	46°51'25.946°W	17°13'44.102°S	46°51'25.946°W	17°13'44.102°S	46°51'25.946°W
09/07/2022	15:47	23 km/h	Sim	1307V	1307V	46°51'53.908°W	17°13'23.759°S	46°51'53.908°W	17°13'23.759°S	46°51'53.908°W	17°13'23.759°S	46°51'53.908°W
09/07/2022	15:47	16 km/h	Sim	1313V	1313V	46°51'54.61°W	17°13'20.722°S	46°51'54.61°W	17°13'20.722°S	46°51'54.61°W	17°13'20.722°S	46°51'54.61°W
09/07/2022	15:47	28 km/h	Sim	131V	131V	46°51'54.402°W	17°13'19.528°S	46°51'54.402°W	17°13'19.528°S	46°51'54.402°W	17°13'19.528°S	46°51'54.402°W
09/07/2022	15:48	16 km/h	Sim	1259V	1259V	46°52'3.139°W	17°12'58.007°S	46°52'3.139°W	17°12'58.007°S	46°52'3.139°W	17°12'58.007°S	46°52'3.139°W
09/07/2022	15:49	28 km/h	Sim	1255V	1255V	46°52'2.192°W	17°12'57.458°S	46°52'2.192°W	17°12'57.458°S	46°52'2.192°W	17°12'57.458°S	46°52'2.192°W
09/07/2022	15:50	9 km/h	Sim	1259V	1259V	46°51'44.804°W	17°12'51.692°S	46°51'44.804°W	17°12'51.692°S	46°51'44.804°W	17°12'51.692°S	46°51'44.804°W
09/07/2022	15:52	14 km/h	Sim	1255V	1255V	46°51'36.904°W	17°12'48.866°S	46°51'36.904°W	17°12'48.866°S	46°51'36.904°W	17°12'48.866°S	46°51'36.904°W
09/07/2022	15:52	12 km/h	Sim	1274V	1274V	46°51'34.562°W	17°12'41.166°S	46°51'34.562°W	17°12'41.166°S	46°51'34.562°W	17°12'41.166°S	46°51'34.562°W
09/07/2022	15:53	23 km/h	Sim	1252V	1252V	46°51'35.691°W	17°12'38.598°S	46°51'35.691°W	17°12'38.598°S	46°51'35.691°W	17°12'38.598°S	46°51'35.691°W
09/07/2022	15:53	25 km/h	Sim	1255V	1255V	46°51'38.948°W	17°12'37.731°S	46°51'38.948°W	17°12'37.731°S	46°51'38.948°W	17°12'37.731°S	46°51'38.948°W
09/07/2022	15:53	31 km/h	Sim	1389V	1389V	46°51'38.956°W	17°12'36.673°S	46°51'38.956°W	17°12'36.673°S	46°51'38.956°W	17°12'36.673°S	46°51'38.956°W
09/07/2022	15:53	32 km/h	Sim	1265V	1265V	46°51'41.544°W	17°12'33.099°S	46°51'41.544°W	17°12'33.099°S	46°51'41.544°W	17°12'33.099°S	46°51'41.544°W
09/07/2022	15:54	8 km/h	Sim	1255V	1255V	46°51'39.002°W	17°12'26.751°S	46°51'39.002°W	17°12'26.751°S	46°51'39.002°W	17°12'26.751°S	46°51'39.002°W
09/07/2022	15:54	5 km/h	Sim	1252V	1252V	46°51'38.628°W	17°12'25.618°S	46°51'38.628°W	17°12'25.618°S	46°51'38.628°W	17°12'25.618°S	46°51'38.628°W
09/07/2022	15:54	9 km/h	Sim	124V	124V	46°51'38.474°W	17°12'25.726°S	46°51'38.474°W	17°12'25.726°S	46°51'38.474°W	17°12'25.726°S	46°51'38.474°W
09/07/2022	15:54	12 km/h	Sim	1249V	1249V	46°51'38.678°W	17°12'26.255°S	46°51'38.678°W	17°12'26.255°S	46°51'38.678°W	17°12'26.255°S	46°51'38.678°W

234
58

192

09/07/2022	15:54	12 km/h	Sim	12,52V	Paracatu, Brasil	17°12'25,9977S	46°51'39,676 W
09/07/2022	15:55	29 km/h	Sim	12,66V	Paracatu, Brasil	17°12'23,573S	46°51'39,14W
09/07/2022	15:55	19 km/h	Sim	12,49V	Paracatu, Brasil	17°12'21,09S	46°51'39,173W
09/07/2022	15:55	28 km/h	Sim	12,49V	Paracatu, Brasil	17°12'18,314S	46°51'39,034W
09/07/2022	15:56	30 km/h	Sim	12,92V	Paracatu, Brasil	17°12'23,724S	46°51'39,922W
09/07/2022	15:56	19 km/h	Sim	12,48V	Paracatu, Brasil	17°12'5,012S	46°51'33,044W
09/07/2022	15:57	24 km/h	Sim	12,52V	Paracatu, Brasil	17°11'59,892S	46°51'31,663W
09/07/2022	15:57	18 km/h	Sim	12,49V	Paracatu, Brasil	17°11'59,374S	46°51'30,777W
09/07/2022	15:57	14 km/h	Sim	12,52V	São Domingos, Paracatu, Brasil	17°11'58,547S	46°51'30,076W
09/07/2022	15:57	6 km/h	Sim	12,55V	Paracatu, Brasil	17°11'54,988S	46°51'31,176W
09/07/2022	15:58	7 km/h	Sim	12,52V	Paracatu, Brasil	17°11'54,176S	46°51'31,52W
09/07/2022	15:58	13 km/h	Sim	12,52V	Paracatu, Brasil	17°11'54,977S	46°51'31,423W
09/07/2022	15:58	16 km/h	Sim	12,49V	São Domingos, Paracatu, Brasil	17°11'58,619S	46°51'30,016 W
09/07/2022	15:58	24 km/h	Sim	12,49V	Paracatu, Brasil	17°11'59,425S	46°51'30,799W
09/07/2022	15:58	27 km/h	Sim	12,52V	Paracatu, Brasil	17°12'2,427S	46°51'32,836W
09/07/2022	15:59	24 km/h	Sim	12,52V	Paracatu, Brasil	17°12'2,114S	46°51'34,324W
09/07/2022	15:59	26 km/h	Sim	12,55V	Paracatu, Brasil	17°12'11,62S	46°51'37,912W
09/07/2022	16:00	23 km/h	Sim	12,49V	Paracatu, Brasil	17°12'18,645S	46°51'39,169W
09/07/2022	16:01	38 km/h	Sim	12,43V	Paracatu, Brasil	17°12'33,989S	46°51'41,448W
09/07/2022	16:01	42 km/h	Sim	12,46V	Paracatu, Brasil	17°12'37,203S	46°51'38,304W
09/07/2022	16:01	31 km/h	Sim	12,52V	Paracatu, Brasil	17°12'39,355S	46°51'35,246W
09/07/2022	16:01	24 km/h	Sim	12,49V	Paracatu, Brasil	17°12'41,585S	46°51'34,623W
09/07/2022	16:02	17 km/h	Sim	12,4V	Rua São Domingos, 230, Paracatu, Paracatu, Brasil	17°12'48,821S	46°51'32,067W
09/07/2022	16:03	15 km/h	Sim	12,45V	Rua Severiano Silva Nêiva, 650, Paracatu, Paracatu, Brasil	17°12'52,85S	46°51'48,227W
09/07/2022	16:04	23 km/h	Sim	12,46V	Rua Presidente Olegário Maciel, Paracatu, Paracatu, Brasil	17°12'52,857W	46°52'3,857W





Número do documento: 22122821070700800009684846557

<https://pje.tjmg.jus.br:443/pje/Processo/ConsultaDocumento/listView.seam?x=22122821070700800009684846557>

Assinado eletronicamente por: THIAGO CARVALHO RIBEIRO - 28/12/2022 20:21:47

09/07/2022	16:04	20 Km/h	Sim	12.43V	Paracatu, Paracatu, Brasil	17°12'55.401"S	46°52'8.447"W
09/07/2022	16:05	47 Km/h	Sim	12.28V	BR-040, Paracatu, Paracatu, Brasil	17°12'53.829"S	46°52'13.565"W
09/07/2022	16:05	85 Km/h	Sim	12.52V	BR-040, Paracatu, Paracatu, Brasil	17°12'52.088"S	46°52'16.327"W
09/07/2022	16:05	92 Km/h	Sim	12.59V	BR-040, Paracatu, Paracatu, Brasil	17°12'50.91"S	46°52'17.797"W
09/07/2022	16:05	69 Km/h	Sim	13.25V	Rua Doutor Álvaro Baptista, Paracatu, Paracatu, Brasil	17°12'45.232"S	46°52'22.418"W
09/07/2022	16:06	43 Km/h	Sim	12.62V	Rua Brasília, 15, Paracatu, Paracatu, Brasil	17°12'34.624"S	46°52'31.746"W
09/07/2022	16:06	24 Km/h	Sim	13.68V	Rua Brasília, 437, Paracatu, Paracatu, Brasil	17°12'33.229"S	46°52'38.754"W
09/07/2022	16:06	27 Km/h	Sim	12.62V	Paracatu, Paracatu, Brasil	17°12'34.108"S	46°52'39.77W
09/07/2022	16:06	36 Km/h	Sim	12.65V	Rua Doutor Álvaro Baptista, 144, Paracatu, Paracatu, Brasil	17°12'35.938"S	46°52'40.082"W
09/07/2022	16:06	22 Km/h	Sim	12.74V	Rua Doutor Álvaro Baptista, 47, Paracatu, Paracatu, Brasil	17°12'36.544"S	46°52'41.952"W
09/07/2022	16:06	25 Km/h	Sim	12.46V	Rua Dom Eliseu, 751, Paracatu, Paracatu, Brasil	17°12'37.308"S	46°52'44.994"W
09/07/2022	16:07	20 Km/h	Sim	12.46V	Rua Maximiano Alves Campos, 250, Paracatu, Paracatu, Brasil	17°12'39.748"S	46°52'46.187"W
09/07/2022	16:07	15 Km/h	Sim	12.55V	Rua Maximiano Alves Campos, 169, Paracatu, Paracatu, Brasil	17°12'39.149"S	46°52'49.019"W
09/07/2022	16:08	6 Km/h	Sim	12.49V	Rua Bernardino C. Franco, 501, Paracatu, Paracatu, Brasil	17°12'50.353"S	46°52'52.712"W
09/07/2022	16:08	17 Km/h	Sim	12.46V	Rua Bernardino C. Franco, 510, Paracatu, Paracatu, Brasil	17°12'50.611"S	46°52'52.081"W
09/07/2022	16:08	9 Km/h	Sim	12.43V	Rua Dom Eliseu, 313, Paracatu, Paracatu, Brasil	17°12'51.354"S	46°52'49.891"W
09/07/2022	16:10	39 Km/h	Sim	12.89V	Paracatu, Paracatu, Brasil	17°12'36.131"S	46°52'38.889"W
09/07/2022	16:10	24 Km/h	Sim	12.37V	Rua Doutor Álvaro Baptista, 360, Paracatu, Paracatu, Brasil	17°12'37.208"S	46°52'32.294"W
09/07/2022	16:12	8 Km/h	Sim	12.74V	Paracatu, Paracatu, Brasil	17°12'58.924"S	46°52'48.437"W
09/07/2022	16:12	7 Km/h	Sim	12.25V	Paracatu, Paracatu, Brasil	17°12'56.71"S	46°52'7.985"W
09/07/2022	16:12	18 Km/h	Sim	12.52V	Rua Presidente Olegário Maciel, Paracatu, Paracatu, Brasil	17°12'55.868"S	46°52'1.937"W
09/07/2022	16:12	13 Km/h	Sim	12.37V	Rua Presidente Olegário Maciel, Paracatu, Paracatu, Brasil	17°12'56.325"S	46°52'0.051"W
09/07/2022	16:13	23 Km/h	Sim	12.46V	Rua Presidente Olegário Maciel, Paracatu, Paracatu, Brasil	17°12'59.141"S	46°52'3.816"W
09/07/2022	16:14	6 Km/h	Sim	12.68V	Rua Presidente Olegário Maciel, Paracatu, Paracatu, Brasil	17°13'12.877"S	46°51'57.721"W
09/07/2022	16:14	6 Km/h	Sim	12.16V	Rua Presidente Olegário Maciel, Paracatu, Paracatu, Brasil	17°13'12.491"S	46°51'57.446"W

55

226



09/07/2022	16:14	5 Km/h	Sím	12,4V	Paracatu, Paracatu, Brasil	46°51'57,399"W
09/07/2022	16:14	10 Km/h	Não	12,4V	Paracatu, Paracatu, Brasil	48°51'57,524"W
09/07/2022	16:14	0 Km/h	Não	12,4V	Paracatu, Paracatu, Brasil	46°51'57,524"W
09/07/2022	16:45	0 Km/h	Não	12,65V	Paracatu, Paracatu, Brasil	48°51'57,566"W
09/07/2022	17:05	0 Km/h	Sím	12,65V	Paracatu, Paracatu, Brasil	46°51'57,606"W
09/07/2022	17:05	6 Km/h	Sím	12,43V	Paracatu, Paracatu, Brasil	48°51'57,859"W
09/07/2022	17:05	5 Km/h	Sím	12,43V	Paracatu, Paracatu, Brasil	46°51'58,046"W
09/07/2022	17:05	9 Km/h	Sím	12,7V	Paracatu, Paracatu, Brasil	46°51'58,244"W
09/07/2022	17:05	14 Km/h	Sím	12,52V	Rua Presidente Getúlio Vargas, Paracatu, Brasil	46°51'58,695"W
09/07/2022	17:05	27 Km/h	Sím	12,4V	Rua Dois, Paracatu, Brasil	46°51'54,487"W
09/07/2022	17:06	14 Km/h	Sím	12,74V	Paracatu, Paracatu, Brasil	46°51'55,102"W
09/07/2022	17:06	19 Km/h	Sím	12,52V	BR-040, Paracatu, Brasil	46°51'56,653"W
09/07/2022	17:06	7 Km/h	Sím	12,52V	BR-040, Paracatu, Brasil	46°51'56,917"W
09/07/2022	17:07	13 Km/h	Sím	12,7V	BR-040, Paracatu, Brasil	46°51'57,226"W
09/07/2022	17:07	25 Km/h	Sím	12,37V	BR-040, Paracatu, Brasil	46°51'57,525"W
09/07/2022	17:07	11 Km/h	Sím	12,43V	Rua Gastão Vespúcio, Paracatu, Brasil	46°52'16,506"W
09/07/2022	17:08	18 Km/h	Sím	12,49V	Paracatu, Paracatu, Brasil	48°52'20,159"W
09/07/2022	17:08	37 Km/h	Sím	12,82V	Rua Geroldo Serrão, Paracatu, Brasil	46°52'25,158"W
09/07/2022	17:10	12 Km/h	Sím	12,68V	Rua Doutor Sérgio Ulião, Paracatu, Brasil	46°52'25,578"W
09/07/2022	17:10	15 Km/h	Sím	12,65V	Rua Doutor Sebastião, 286, Paracatu, Brasil	46°52'27,335"W
09/07/2022	17:11	9 Km/h	Sím	12,58V	Rua Doutor Sebastião, 9, Paracatu, Brasil	46°52'27,472"W
09/07/2022	17:12	19 Km/h	Sím	12,77V	Rua Doutor Sebastião, 9, Paracatu, Brasil	46°52'27,853"W
09/07/2022	17:12	24 Km/h	Sím	12,68V	Rua Doutor Sebastião, 9, Paracatu, Brasil	46°52'28,1863"W
09/07/2022	17:14	12 Km/h	Sím	12,43V	Rua Santana, 99, Paracatu, Brasil	46°52'29,199"W
09/07/2022	17:14	13 Km/h	Sím	12,43V	Rua Sebastião, 99, Paracatu, Brasil	46°52'29,496"W

195
237

09/07/2022	17:14	10 km/h	Sim	12:4V	Rua João Uliaci, 28; Paracatu, Paracatu, Brasil	17°41'18.39"S	46°52'41.019"W
09/07/2022	17:14	21 km/h	Sim	12:4V	Rua Landim, 258; Paracatu, Paracatu, Brasil	17°41'2.695"S	46°52'41.177"W
09/07/2022	17:15	12 km/h	Sim	12:48V	Rua Veríssima Vieira dos Santos, 27; Paracatu, Paracatu, Brasil	17°41'20.393"S	46°52'40.566"W
09/07/2022	17:15	18 km/h	Sim	12:4V	Rua Veríssima Vieira dos Santos, 341; Paracatu, Paracatu, Brasil	17°41'20.361"S	46°52'41.35"W
09/07/2022	17:15	6 km/h	Sim	12:48V	Rua Veríssima Vieira dos Santos, 710; Paracatu, Paracatu, Brasil	17°41'19.699"S	46°52'42.956"W
09/07/2022	17:16	8 km/h	Sim	12:43V	Rua Veríssima Vieira dos Santos, 710; Paracatu, Paracatu, Brasil	17°41'19.543"S	46°52'42.984"W
09/07/2022	17:16	0 km/h	Não	12:62V	Beco Veríssima, 27; Paracatu, Paracatu, Brasil	17°41'19.665"S	46°52'42.884"W
09/07/2022	17:16	0 km/h	Não	12:62V	Beco Veríssima, 27; Paracatu, Paracatu, Brasil	17°41'19.065"S	46°52'42.884"W
09/07/2022	17:46	0 km/h	Não	12:62V	Beco Veríssima, 27; Paracatu, Paracatu, Brasil	17°41'19.022"S	46°52'42.829"W
09/07/2022	18:17	0 km/h	Não	12:59V	Beco Veríssima, 27; Paracatu, Paracatu, Brasil	17°41'19.125"	46°52'43.019"W
09/07/2022	18:24	0 km/h	Sim	12:25V	Beco Veríssima, 27; Paracatu, Paracatu, Brasil	17°41'19.133"S	46°52'43.006"W
09/07/2022	18:25	5 km/h	Sim	12:46V	Rua Veríssima Vieira dos Santos, 710; Paracatu, Paracatu, Brasil	17°41'19.355"S	46°52'43.026"W
09/07/2022	18:25	8 km/h	Sim	12:52V	Rua Veríssima Vieira dos Santos, 710; Paracatu, Paracatu, Brasil	17°41'19.981"S	46°52'43.082"W
09/07/2022	18:27	14 km/h	Sim	12:4V	Rua Veríssima Vieira dos Santos, 162; Paracatu, Paracatu, Brasil	17°41'19.991"S	46°52'43.082"W
09/07/2022	18:27	18 km/h	Sim	12:4V	Avenida Israel Pinheiro, 880; Paracatu, Paracatu, Brasil	17°41'18.155"	46°53'16.822"W
09/07/2022	18:28	11 km/h	Sim	12:4V	Avenida Israel Pinheiro, 310; Paracatu, Paracatu, Brasil	17°41'15.475"	46°53'16.496"W
09/07/2022	18:28	15 km/h	Sim	12:4V	Rua Elói Ferreira da Silva, 3; Paracatu, Paracatu, Brasil	17°41'14.964"S	46°53'16.782"W
09/07/2022	18:30	23 km/h	Sim	12:43V	Rua Elói Ferreira da Silva, 511; Paracatu, Paracatu, Brasil	17°41'0.518"S	46°53'27.002"W
09/07/2022	18:31	11 km/h	Sim	12:4V	Avenida Joaquim de Costa Araújo, 543; Paracatu, Paracatu, Brasil	17°41'35.174"S	46°53'33.155"W
09/07/2022	18:31	16 km/h	Sim	12:4V	Avenida Joaquim de Costa Araújo, 519; Paracatu, Paracatu, Brasil	17°41'35.153"S	46°53'32.576"W
09/07/2022	18:31	10 km/h	Sim	12:48V	Avenida Joaquim de Costa Araújo, 511; Paracatu, Paracatu, Brasil	17°41'35.080"S	46°53'32.384"W
09/07/2022	18:31	25 km/h	Sim	12:4V	Avenida Joaquim de Costa Araújo, 530; Paracatu, Paracatu, Brasil	17°41'34.9382"S	46°53'32.901"W
09/07/2022	18:32	14 km/h	Sim	12:62V	Rua Ana Monteiro dos Santos, Paracatu, Paracatu, Brasil	17°41'34.5440"S	46°53'36.664"W
09/07/2022	18:32	6 km/h	Sim	12:55V	Rua Ana Monteiro dos Santos, Paracatu, Paracatu, Brasil	17°41'34.988"S	46°53'36.311"W

09/07/2022 10:44 - 214

...





09/07/2022	18:34	0 km/h	Sim	13:18V	Rua Ana Monteiro dos Santos, Paracatu, Paracatu, Brasil	17°13'24.934"S	46°53'36.17"W
09/07/2022	18:35	0 km/h	Sim	13:22V	Paracatu, Paracatu, Brasil	17°13'44.886"S	46°53'36.154"W
09/07/2022	18:37	0 km/h	Sim	13:19V	Paracatu, Paracatu, Brasil	17°13'44.858"S	46°53'36.189"W
09/07/2022	18:38	0 km/h	Sim	13:22V	Paracatu, Paracatu, Brasil	17°13'44.803"S	46°53'36.206"W
09/07/2022	18:39	6 km/h	Sim	13:19V	Paracatu, Paracatu, Brasil	17°13'44.782"S	46°53'36.182"W
09/07/2022	18:39	15 km/h	Sim	12:89V	Paracatu, Paracatu, Brasil	17°13'44.587"S	46°53'35.737"W
09/07/2022	18:39	23 km/h	Sim	12:8V	Paracatu, Paracatu, Brasil	17°13'45.282"S	46°53'34.994"W
09/07/2022	18:40	17 km/h	Sim	12:77V	Avenida Joaquim da Costa Canjão, 476, Paracatu, Paracatu, Brasil	17°13'49.687"S	46°53'31.415"W
09/07/2022	18:40	25 km/h	Sim	12:74V	Avenida Joaquim da Costa Canjão, 514, Paracatu, Paracatu, Brasil	17°13'50.429"S	46°53'32.208"W
09/07/2022	18:40	15 km/h	Sim	12:65V	Avenida Elias Fortes, Paracatu, Paracatu, Brasil	17°13'54.137"S	46°53'37.391"W
09/07/2022	18:40	31 km/h	Sim	12:68V	Avenida Elias Fortes, 801, Paracatu, Paracatu, Brasil	17°13'55.094"S	46°53'36.808"W
09/07/2022	18:41	29 km/h	Sim	12:8V	Rua Oito, 699, Paracatu, Paracatu, Brasil	17°14'11.801"S	46°53'25.525"W
09/07/2022	18:42	15 km/h	Sim	12:71V	Avenida Israel Pinheiro, 1680, Paracatu, Paracatu, Brasil	17°14'18.758"S	46°53'25.437"W
09/07/2022	18:42	11 km/h	Sim	12:71V	Avenida Israel Pinheiro, 1039, Paracatu, Paracatu, Brasil	17°14'18.853"S	46°53'24.835"W
09/07/2022	18:43	18 km/h	Sim	13:07V	Rua Benedito Joao Joaquim Anselmo, 78, Paracatu, Paracatu, Brasil	17°14'18.137"S	46°53'13.486"W
09/07/2022	18:44	18 km/h	Sim	12:68V	Paracatu, Paracatu, Brasil	17°14'23.016"S	46°53'12.17"W
09/07/2022	18:44	23 km/h	Sim	12:65V	Rua Benedito Joao, Joaquim Anselmo, 539, Paracatu, Paracatu, Brasil	17°14'24.815"S	46°52'55.332"W
09/07/2022	18:44	21 km/h	Sim	12:62V	Rua Ricardo Adjuto, 677, Paracatu, Paracatu, Brasil	17°14'25.698"S	46°52'53.231"W
09/07/2022	18:46	0 km/h	Sim	13:28V	Rua Everardo Santana, 116, Paracatu, Paracatu, Brasil	17°14'27.937"S	46°52'48.976"W
09/07/2022	18:47	0 km/h	Não	13:04V	Rua Everardo Santana, 127, Paracatu, Paracatu, Brasil	17°14'27.705"S	46°52'48.845"W
09/07/2022	18:47	0 km/h	Não	13:04V	Rua Everardo Santana, 127, Paracatu, Paracatu, Brasil	17°14'27.705"S	46°52'48.845"W
09/07/2022	18:18	0 km/h	Não	12:71V	Rua Everardo Santana, 127, Paracatu, Paracatu, Brasil	17°14'27.541"S	46°52'48.691"W
09/07/2022	18:48	0 km/h	Não	12:74V	Rua Everardo Santana, 127, Paracatu, Paracatu, Brasil	17°14'27.617"S	46°52'48.589"W
09/07/2022	20:48	0 km/h	Não	12:71V	Rua Everardo Santana, 127, Paracatu, Paracatu, Brasil	17°14'27.727"S	46°52'46.604"W
09/07/2022	20:47	0 km/h	Sim	12:4V	Rua Everardo Santana, 127, Paracatu, Paracatu, Brasil	17°14'27.815"S	46°52'46.271"W



09/07/2022	20:47	0 Km/h	Sim	12,85V	Rua Everardo Santana, 127, Paracatu, Paracatu, Brasil	17°42'7,915"S	46°52'48,683"W
09/07/2022	20:48	7 Km/h	Sim	13,01V	Rua Everardo Santana, 127, Paracatu, Paracatu, Brasil	17°42'28,032"S	46°52'48,888"W
09/07/2022	20:48	8 Km/h	Sim	12,55V	Rua José Teixeira Oliveira, 387, Paracatu, Paracatu, Brasil	17°42'26,717"S	46°52'49,812"W
09/07/2022	20:48	25 Km/h	Sim	12,52V	Rua José Teixeira Oliveira, 555, Paracatu, Paracatu, Brasil	17°42'55,805"S	46°52'49,361"W
09/07/2022	20:50	0 Km/h	Sim	12,8V	Rua José Teixeira Oliveira, 186, Paracatu, Paracatu, Brasil	17°41'7,228"S	46°52'44,432"W
09/07/2022	20:51	10 Km/h	Sim	12,46V	Travessa Júlia Camargo, 103, Paracatu, Paracatu, Brasil	17°41'1,687"S	46°52'42,941"W
09/07/2022	20:51	14 Km/h	Sim	12,49V	Travessa Júlia Camargo, 103, Paracatu, Paracatu, Brasil	17°41'17,287"S	46°52'42,083"W
09/07/2022	20:52	13 Km/h	Sim	12,49V	Rua Santana, 43, Paracatu, Paracatu, Brasil	17°41'22,294"S	46°52'40,032"W
09/07/2022	20:54	0 Km/h	Sim	13,5V	Rua Santana, 43, Paracatu, Paracatu, Brasil	17°41'2,646"S	46°52'39,861"W
09/07/2022	20:55	6 Km/h	Sim	12,8V	Rua João Ulihô, 130, Paracatu, Paracatu, Brasil	17°41'4,376"S	46°52'37,952"W
09/07/2022	20:55	8 Km/h	Sim	12,71V	Rua João Ulihô, 168, Paracatu, Paracatu, Brasil	17°41'4,833"S	46°52'38,889"W
09/07/2022	20:55	6 Km/h	Sim	12,65V	Rua Sara Costa Roriz, Paracatu, Paracatu, Brasil	17°41'18,368"S	46°52'39,883"W
09/07/2022	20:55	12 Km/h	Sim	12,85V	Rua Sara Costa Roriz, Paracatu, Paracatu, Brasil	17°41'18,298"S	46°52'40,339"W
09/07/2022	20:56	7 Km/h	Sim	12,65V	Rua José Braz de Oliveira, 644, Paracatu, Paracatu, Brasil	17°41'7,998"S	46°52'44,298"W
09/07/2022	20:56	20 Km/h	Sim	12,62V	Rua José Teixeira Oliveira, 670, Paracatu, Paracatu, Brasil	17°41'7,368"S	46°52'44,754"W
09/07/2022	20:57	0 Km/h	Não	12,77V	Rua José Teixeira Oliveira, 475, Paracatu, Paracatu, Brasil	17°42'4,876"S	46°52'48,944"W
09/07/2022	20:57	0 Km/h	Não	12,77V	Rua José Teixeira Oliveira, 475, Paracatu, Paracatu, Brasil	17°42'4,879"S	46°52'48,944"W
09/07/2022	21:00	6 Km/h	Sim	12,78V	Rua José Teixeira Oliveira, 475, Paracatu, Paracatu, Brasil	17°42'24,773"S	46°52'48,838"W
09/07/2022	21:01	7 Km/h	Sim	12,46V	Rua José Teixeira Oliveira, 475, Paracatu, Paracatu, Brasil	17°42'4,932"S	46°52'48,816"W
09/07/2022	21:01	2 Km/h	Sim	12,49V	Rua José Teixeira Oliveira, 387, Paracatu, Paracatu, Brasil	17°41'26,676"S	46°52'49,722"W
09/07/2022	21:01	19 Km/h	Sim	12,4V	Rua Everardo Santana, 48, Paracatu, Paracatu, Brasil	17°42'7,055"S	46°52'48,043"W
09/07/2022	21:01	6 Km/h	Sim	12,43V	Rua Everardo Santana, 127, Paracatu, Paracatu, Brasil	17°42'7,955"S	46°52'46,744"W
09/07/2022	21:02	1 Km/h	Sim	12,83V	Rua Everardo Santana, 127, Paracatu, Paracatu, Brasil	17°41'27,878"S	46°52'49,724"W
09/07/2022	21:03	0 Km/h	Não	13,01V	Rua Everardo Santana, 127, Paracatu, Paracatu, Brasil	17°41'27,775"S	46°52'46,548"W
09/07/2022	21:03	0 Km/h	Não	13,01V	Rua Everardo Santana, 127, Paracatu, Paracatu, Brasil	17°41'27,775"S	46°52'46,548"W

46°52'46.523"W
 46°52'46.335"W
 46°52'46.514"W
 46°52'46.687"W
 46°52'46.472"W

Rua Ezequiel Santana, 127, Paracatu, Paracatu, Brasil
 Rua Ezequiel Santana, 127, Paracatu, Paracatu, Brasil
 Rua Ezequiel Santana, 127, Paracatu, Paracatu, Brasil
 Rua Ezequiel Santana, 127, Paracatu, Paracatu, Brasil
 Rua Ezequiel Santana, 127, Paracatu, Paracatu, Brasil


12,66V
 12,68V
 12,68V
 12,68V
 12,68V

Não
 Não
 Não
 Não
 Não

0 km/h
 0 km/h
 0 km/h
 0 km/h
 0 km/h

2134
 2204
 2234
 2304
 2384

09/07/2022
 09/07/2022
 09/07/2022
 09/07/2022
 09/07/2022



199
 291

09/07/2022



**POLÍCIA
CIVIL**
MINAS GERAIS

5ª DELEGACIA DE POLÍCIA CIVIL PARACATU
ANTONIO VIEIRA CORDEIRO, 366 - BELA VISTA - PARACATU

Nº PCnet: 2022-470-000805-001-011870218-81

Nº FATO/REDS: 2022-029457850-001

COMUNICAÇÃO DE SERVIÇO

OS: 1614373

Procedimento: Inquérito por Portaria

Tipificação: art. 157 do Decreto Lei 2848/40.

Envolvido(s):

Vítima(s): NATALIA ARAUJO NEIVA, FRANCISCO IVO NEIVA REZENDE, MARLOS FARIA GUIMARAES, ISABELA ARAUJO ANDRADE, MARCOS MACIEL PAOOLLY PEREIRA, ROBSON PEREIRA FONSECA, WILLIAN SANTOS MACEDO, EMPRESA VALOREM AGRONEGOCIOS.

Local do fato: BR 040, nº 53, Município: PARACATU

Data do Fato: 09/07/2022

Senhor(a) Delegado(a) de Polícia,

DOS FATOS

Aportou nesta delegacia a notícia criminis do roubo ocorrido na empresa Valorem, dessa forma, o funcionário RODRIGO ALVES PEREIRA, que estava escalado para prestar serviços na portaria na empresa na data dos fatos, foi intimado para prestar declarações nesta delegacia, na qual compareceu acompanhado por sua advogada na data de 21/07/2022, relatou que na ocasião teve um problema de saúde e foi para o hospital São Lucas, onde permaneceu de meia noite as cinco da manhã. Rodrigo dispôs a deixar seu aparelho de telefone celular Motorola Moto E20 versão RONS31.267-38-S, número do telefone entrada (SIM1) 38998919599 E (SIM2) 38999175449 IMEIs (SIM1) 357038694879718 / (SIM2) 35703869879726.

DAS PROVAS OBJETIVAS

DAS PROVAS SUBJETIVAS

CONCLUSÃO

O aparelho de telefone celular foi colocado no modo avião imediatamente e

Página: 1 de 2.





5ª DELEGACIA DE POLICIA CIVIL PARACATU

ANTONIO VIEIRA CORDEIRO, 366 - BELA VISTA - PARACATU

Nº PCnet: 2022-470-000805-001-011870218-81

Nº FATO/REDS: 2022-029457850-001

iniciado a análise.

Informamos que após verificar o conteúdo do aparelho, nada relevante a elucidação dos fatos foi encontrado.

É o que temos a relatar.

Paracatu, 02 de agosto de 2022

Lilian Gomes dos Santos
Investigador(a) Encarregado

LILIAN GOMES DOS SANTOS

Investigador(a) de Polícia - Masp m1319862

SALOMAO ALEXANDRE FERREIRA

Investigador(a) de Polícia - Masp m1257479

Página 2 de 2



224
J

202

Assunto: **RES; Solicitação da POLÍCIA CIVIL MG**
 De: Jurídico-Criminal <juridicocriminal@localiza.com>
 Para: meilla.sammour <meilla.sammour@policiacivil.mg.gov.br>
 Data: 2022-08-02 15:09

- OFÍCIO À LOCALIZA.pdf (12 KB)
- PRTF011221.pdf (879 KB)
- SLIP.pdf (2 KB)
- CNH.pdf (44 KB)
- GILSON SILVA ARAUJO.pdf (251 KB)

Prezados, boa tarde,

Em atenção a V. solicitação, respondemos por meio deste, o **Ofício n.º 2022-029457850-001**, encaminhando os dados e documentos apresentados pelo locatário do Veículo Placa **RUC5H95**.

Aproveitamos o ensejo para requerer que toda e qualquer comunicação seja enviada exclusivamente no e-mail que vos fala, qual seja: juridicocriminal@localiza.com.

Permanecemos à inteira disposição para esclarecimentos que se fizerem necessários.

Atenciosamente,



Jurídico Criminal

Com você, construindo o futuro da mobilidade sustentável.



De: meilla.sammour <meilla.sammour@policiacivil.mg.gov.br>
 Enviada em: Sexta-feira, 29 de Julho de 2022 14:41
 Para: Jurídico Criminal <juridicocriminal@localiza.com>
 Assunto: Solicitação da POLÍCIA CIVIL MG
 Prioridade: Alta

Boa tarde!

De ordem do **DELEGADO DE POLÍCIA Dr. Valdemiro de Alcântara Júnior**, Titular da **DELEGACIA ADJUNTA DE CRIMES CONTRA O PATRIMÔNIO** da cidade de Paracatu/MG, encaminho a Vossa Senhoria o ofício nº **217/DACCEPT/2ª DRPC/2022**, com solicitação referente ao **INQUÉRITO POLICIAL nº 11870218**.

Na oportunidade, ressalto que necessitamos da resposta com a **MÁXIMA URGÊNCIA**, considerando ser de fundamental importância para as investigações em curso.

Muito Obrigada,

Meilla El Abdine Sammour
 Escrivã de Polícia

Telefone de contato com a Delegacia: (38) 3672-2371



215
W

Esta mensagem, incluindo seus anexos, pode conter informações privilegiadas e/ou de caráter confidencial, não podendo ser retransmitida sem autorização do remetente. Se você não é o destinatário ou pessoa autorizada a recebê-la, informamos que o seu uso, divulgação, cópia ou arquivamento são proibidos.

This message and its attachments may contain confidential or privileged information and can not be forwarded without previous authorization of the sender. If you are not the recipient or an authorized person to receive it, we inform that its use, disclosure, copying or storage is prohibited.

Este mensaje, incluyendo sus adjuntos, puede contener información privilegiada y/o de carácter confidencial, no pudiendo ser retransmitido sin la autorización del remitente. En el caso que Usted no sea el destinatario o la persona autorizada para recibirlo, informamos que está prohibido su uso, divulgación, fotocopia o archivo.



296
8

203
2

Nome: **Boscar**

Cliente: **16059491** Documento: **CPF** N. Documento: **015.072.186-21** CLIENTE
 Status: **Aprovado**

Nome completo: **Gilson Silva Araujo**
 Nacionalidade: **0055 Brasil** Útil. Locação: **31/07/2022**

Identificação: **MG13357549** CNH: **1639519980** Registro: **04371034515**
 Nascimento: **31/12/1984** Validade: **24/04/2023** UF: **MG**
 Sexo: **Masculino** Contratação: **Eletrônica** Fidelidade: **Situação: Participante**
 Patrocinio: **3** Cliente: **Verde**

Cartão de Crédito: **421960785** Bandeira: **Via** Validade: **12/2022** Aprovado:
 Número: **421960785** Bandeira: **Via** Validade: **12/2022**

Contatos de Emergência: **Contato de Emergência: Tiago** Fone: **(038)99825-7863**
 Empresa: **Residencial** Função: **CEP**

País: **0055 Brasil** CEP: **138603-318** País: **CEP**
 End. RUA: **João Teixeira Oliveira** Etn: **Complemento:**
 Nº: **416** Complemento: **Bairro: Estado:**
 Bairro: **Paracatu** Estado: **MG** Cidade: **Estado:**
 Fone1: **Fone2: Fone1: Ramal:**
 Cel: **(038)99121-1270** Fone2: **Fax:**
 Email: **veredogilson.1270@gmail.com** Email:

Endereço Uso Correspondência Envio de e-mail automatizado

Detalhes: **Portabilidade** **Histórico de Respostas** **Histórico (3)** **SERASA** **DENATRAN** **Obrigações**

Salvar

Mensagem
Informamos que as aprovações de
reprovações e cancelamentos
bloqueadas devido a fechamento contábil
de julho.



Localiza

Contrato de Aluguel de Carros/Proposta de Seguro

Nº PRTF011221 Aberto

247 WP

Para falar com a gente, adicione o nosso número no seu WhatsApp 0800.979.2020

Cliente 16059491 GILSON SILVA ARAUJO

Local de Retirada Localiza Rent a Car S.A. R Padre Manoel, 471 - Amoreiras I Paracatu - MG CNPJ: 16670085067497

Local de Retorno Localiza Rent a Car S.A. R. Padre Manoel, 471 - Paracatu - MG CNPJ: 16670085067497

Table with contract details: Veículo (RUC5H95), Grupo Utilizado (GX - SUV Automático), Grupo Cobrado (GX - SUV Automático), Saldo/Vigência Seguro (01/07/2022 18:00), Retorno/Vigência Seguro (31/07/2022 18:00), Tarifa (103000 - Novo Mensal PF 3.000 Km - Novo Mensal PF 3000 km), Km (R\$ 1,03 por KM excedente), Franquia (100 km/dia), Demonstrativo de Valores (Diária 207,00, Prêmio Diário Total-RCF 3,30, Taxa de Aluguel 12%), Forma de Pagamento (À Vista), Valor Unitário 207,00, Desconto (%) 51,56, Desconto (R\$) 106,73, Valor Líquido 100,27.

Estimativa de valor diário: R\$ 116,00 contempla Diária, Prêmio Diário Total-RCF e Taxa de Aluguel.
* A pré-autorização no valor de R\$ 1,00 funciona como uma reserva no limite do cartão de crédito. No encerramento do contrato, o desbloqueio será solicitado junto à administradora do cartão de crédito. Para o pagamento final será utilizado o cartão de crédito do contrato, o pagamento total do contrato será realizado em uma única parcela. ** Será exigido um depósito de segurança no valor de R\$ 3.479,95, como condição para a abertura do contrato. A Localiza poderá utilizar o referido depósito para abater danos em âmbito de seu Contrato ou qualquer outro contrato firmado com as empresas pertencentes ao seu Grupo Econômico, e devolverá o valor total ou remanescente do depósito de segurança, no prazo de até 5 dias úteis do encerramento do contrato, caso realizado via cartão de débito ou em espécie, e em até 80 dias caso realizado no cartão de crédito. * Tarifa válida para devolução a partir do dia 23/07/2022 às 18:00.



RCF - Danos Materiais R\$ 50000,00
RCF - Danos Corporais R\$ 100000,00
RCF - Danos Morais R\$ 50000,00



A cobertura de risco para terceiros é garantida pela Mapfre Vera Cruz Seguradora S/A Processo SUSEP nº 15414.100326/2004-83

Por este instrumento particular, as partes acima qualificadas celebram contrato de locação de veículo nas condições abaixo ajustadas:
Cláusula 1ª: O CLIENTE declara que recebe o carro alugado em perfeitas condições de conservação e funcionamento.
Cláusula 2ª: O CLIENTE declara que aceita as Condições Gerais do Contrato de Aluguel de Carros e Seguro disponíveis em: https://www.localiza.com/Contratos/Brasil/Contrato_Geral_Aluguel_de_Carros.pdf, bem como as Condições Especiais de envio em: https://www.localiza.com/institucional/nossos-serviços/seguro, as quais podem ser acessadas pelos links: https://www.localiza.com/condicoes-especiais e https://www.localiza.com/institucional/nossos-serviços/seguro.
Cláusula 3ª: O CLIENTE assume total responsabilidade, na condição de condutor, por quaisquer infrações cometidas durante a locação do carro, bem como a pontuação ocorrida durante, nos termos do artigo 5º e seus parágrafos, da Resolução 019/16 do CONTRAN, e da Cláusula 6.4 das Condições Gerais do Contrato de Aluguel de Carros e Seguro, constituindo a LOCALIZA como sua procuradora para assinar o termo de apresentação do condutor/instrutor das multas de trânsito que envolva o carro alugado durante a vigência do Contrato, incluindo todos os períodos de prorrogação, até a devolução definitiva do veículo, nos termos do art. 257 do Código de Trânsito Brasileiro.
Cláusula 4ª: Caso o CLIENTE tenha aderido a contratação do seguro, de acordo com as coberturas, condições e prêmios previstos na proposta de seguro, o seguro atenderá, ainda, as seguintes condições:
1. A contratação do seguro estará sujeita à análise do risco;
2. O registro deste plano na SUSEP não implica, por parte da Autoridade, incentivo ou recomendação a sua comercialização;
3. O CLIENTE poderá consultar a situação cadastral de seu corretor de seguros, no site: www.susep.gov.br, por meio do número de seu registro na SUSEP, com o código CNPJ ou CPF;
4. O CLIENTE declara que foram oferecidas e que tomou conhecimento das condições do seguro sob a modalidade "Valor Determinado" e sobre sua aplicação, tendo optado, todavia, pela contratação do seguro sob a modalidade "Valor de Mercado Referenciado", de acordo com opção declarada no quadro acima. A Seguradora registrará o Estágio com o correspondente e querendo o cliente por cento sobre o valor total dos prêmios recebidos, líquidos de ICF;
5. O CLIENTE declara que todas as informações prestadas nesta proposta de seguro são verdadeiras e completas. O CLIENTE declara que tem conhecimento de que as perguntas formuladas neste documento são determinantes para aceitação e precificação do risco e assume total responsabilidade por elas, com a ciência de que irregularidades ou omissões acarretam a perda de cobertura nos termos do art. 186 do Código Civil. O CLIENTE compromete-se a comunicar por escrito a Seguradora, qualquer alteração que ocorra nas condições estabelecidas no contrato de seguro no decorrer da vigência da apólice;
6. O CLIENTE declara ainda que tomou conhecimento prévio das Condições Gerais que regem o contrato de seguro de automóvel;
Cláusula 5ª: As informações coletadas serão armazenadas pela Localiza e utilizadas para a execução do Contrato de Aluguel de Carros firmado entre o titular dos dados pessoais e a Localiza. Quer saber mais detalhes sobre esse tratamento de dados? Acesse nosso Portal de Privacidade disponível no site da Localiza.
Meu nome é LAUANA, foi um prazer atender você!

Gilson Silva Araújo
Assinatura do Cliente

01/07/2022 - Depósito de Segurança no valor de: R\$ 3.479,95



localiza

Contrato de Aluguel de Carros/Proposta de Seguro

Nº PRTF011221
Aberto

248
205

Para falar com a gente, adicione o nosso número no seu WhatsApp: 0800 979 2020

Cliente
15059491 GILSON SILVA ARAUJO

Local de Retirada
Localiza Rent a Car S/A
R. Padre Manoel, 471 - Amoreiras I
Paracatu - MG
CNPJ: 16670085067497

Local de Retorno
Localiza Rent a Car S/A
R. Padre Manoel, 471 -
Paracatu - MG
CNPJ: 16670085067497

Veículo:	RUC5H95: Renault Logitude	Custo Pré-fixado de Limite de Danos:	
Grupo Utilizado:	GX - SUV Automático	Danos ao Carro:	7500,00
Grupo Cobrado:	GX - SUV Automático	Danos a Terceiros:	1000,00
Saida/Vigência Seguro:	01/07/2022 18:00 Agência Centro Paracatu	Danos PT/Furto/Roubo:	15000,00
Retorno/Vigência Seguro:	31/07/2022 18:00 Agência Centro Paracatu	Km:	6.506 Tanque: 8/8

Tarifa: 103000 - Novo Mensal R\$ 3.000 Km - Novo Mensal PF 3000 Km
Km: R\$ 1,03 por Km excedente
Franquia: 100 km/dia

Forma de Pagamento: À Vista

Demonstrativo de Valores:
Diária
Prêmio Diário Total RCF
Taxa de Aluguel 12%

Valor Unitário	Desconto (%)	Desconto (R\$)	Valor Líquido
207,00	51,56	106,73	100,27
3,30			3,30

aceito

Estimativa do valor diário: R\$ 116,00 contempla Diária; Prêmio Diário Total RCF e Taxa de Aluguel.

Reservações: * A pré-autorização no valor de R\$ 1,00 funciona como uma reserva no limite do cartão de crédito. No encerramento do contrato o desbloqueio será solicitado junto à administradora do cartão de crédito. Para o pagamento final será utilizado o cartão de crédito do contrato. O pagamento total do contrato será realizado em uma única parcela. * Se for exigido um depósito de segurança no valor de R\$ 3.479,95, como condição para a abertura do contrato. A Localiza poderá utilizar o referido depósito para abater danos em alguns casos. Contratos ou qualquer outro contrato firmado com as empresas pertencentes ao seu Grupo Econômico, deverá ser o valor total do remanescente do depósito de segurança no prazo de até 5 dias úteis do encerramento do contrato, caso realizado via cartão de crédito ou em espécie, e em até 90 dias caso realizado no cartão de crédito. * Taxa válida para devolução a partir do dia 23/07/2022 às 18:00.



RCF - Danos Materiais
RCF - Danos Corporais
RCF - Danos Morais

R\$ 5000,00
R\$ 10000,00
R\$ 5000,00



A cobertura de risco para terceiros é garantida pela Mapfre Vera Cruz Seguradora S/A Processo SUSEP nº 15444.1003262094283

Por este instrumento particular, as partes acima qualificadas, celebram contrato de locação do veículo nas condições abaixo ajustadas:

- Claúsula 1ª: O CLIENTE declara que recebe o carro alugado em perfeitas condições de conservação e funcionamento.
- Claúsula 2ª: O CLIENTE declara que anuiu às Condições Gerais do Contrato de Aluguel de Carros e Seguro, disponível em: https://www.localiza.com/Contratos/bras/pt/Contrato_Geral_Aluguel_de_Carros.pdf, bem como às Condições Especiais desonovidas para o segmento específico em que se enquadra, se houver, as quais podem ser acessadas pelos links: <https://mesal.localiza.com/condicoes-especificas>; e <https://zap.localiza.com/institucional/termos-de-uso>.
- Claúsula 3ª: O CLIENTE assume total responsabilidade, na condição de condutor, por quaisquer infrações cometidas durante a Locação do carro, bem como a pontuação corrente destas, nos termos do artigo 5º e seus parágrafos, da Resolução 19/06 do CONTRAN, e da Cláusula 6.4 das Condições Gerais do Contrato de Aluguel de Carros e Seguro, constituindo a LOCALIZA como sua procuradora para assinar o termo de apresentação do condutor/infrator das multas de trânsito que envolver o carro alugado durante a vigência do Contrato, incluindo todos os períodos de prorrogação, até a devolução definitiva do veículo, no tempo do art. 257 do Código de Trânsito Brasileiro.
- Claúsula 4ª: Caso o CLIENTE tenha assinado a contratação do seguro, de acordo com as coberturas, condições e prêmios previstos na proposta de seguro, o seguro atenderá ainda às seguintes condições:
 1. A apuração do seguro estará sujeita à análise do risco;
 2. O registro deste plano na SUSEP não implica, por parte da Autoridade, incumbência ou recomendação a sua comercialização;
 3. O CLIENTE poderá consultar a situação cadastral de seu corretor de seguros, no site www.susep.gov.br, pelo meio de número de seu registro na SUSEP, nome completo, CNPJ ou CPF;
 4. O CLIENTE declara que foram oferecidas e que foram conhecidas as condições do seguro sob a modalidade "Valor Determinado" e sobre sua aplicação, tendo optado, todavia, pela contratação do seguro sob a modalidade "Valor de Mercado Referenciado", de acordo com opção declarada no quadro acima. A Seguradora remeterá o Espólio com o correspondente a quatro e cinco por cento sobre o valor total dos prêmios recebidos, líquidos de IOF.
 5. O CLIENTE declara que todas as informações prestadas nesta proposta de seguro são verdadeiras e completas. O CLIENTE declara que tem conhecimento de que as perguntas formuladas neste documento são determinantes para a avaliação e precificação do risco e assume total responsabilidade por elas, por estar ciente de que irregularidades ou omissões acarretam a perda de cobertura nos termos do art. 786 do Código Civil; o CLIENTE compromete-se a comunicar por escrito à Seguradora qualquer alteração que ocorrer nas condições estabelecidas no contrato de seguro no decorrer da vigência da apólice.
 6. O CLIENTE declara ainda que possui conhecimento prévio das Condições Gerais que regem o contrato de seguro de automóvel.
- Claúsula 5ª: As informações contidas serão armazenadas pela Localiza e utilizadas para a execução do Contrato de Aluguel de Carros firmado entre o titular dos dados pessoais e a Localiza. Quer saber mais detalhes sobre esse tratamento de dados? Acesse nosso Portal de Privacidade disponível no site da Localiza.

Meu nome LAIANA, foi um prazer atender você!

Gilson Silva Araújo
Assinatura do Cliente

01/07/2022 - Depósito de Segurança no valor de: R\$ 3479,95



AVENIDA BERNARDO MONTEIRO, 1567
Belo Horizonte - MG
CNPJ: 16.670.085/0049-08

LOCALIZA RENT A CAR

206

209


GILO
VISA CREDITO
421960-0765
2a VIA-ESTABELECIMENTO AUT-896594
JQ28106926900001/PDV=41164955
JOC=307369 30/06/22 19:24 ONL-X
CANCELAMENTO DE TRANSAGAO

VALOR CANCEL.. 1,00

DADOS DA VENDA ORIGINAL
PRE-AUTORIZACAO
JOC=307043 AUT=896591
30/06/22 18:33 ONL-X

VALOR: 1,00
SOLICITACAO DE CANCELAMENTO
REGISTRADA APÓS A APROVACAO O
CREDITO AO PORTADOR DO CARTAO
SERÁ FEITO PELO BANCO EMISSOR

(Site)



251
208
M
28



GOVERNO DO ESTADO DE MINAS GERAIS
Polícia Civil do Estado de Minas Gerais
Delegacia de Crimes Contra o Patrimônio - Gabinete/2DRPC/PARACATU/16DebPC/PCMG

Ofício PCMG/2DRPC/PARACATU/DCCP nº. 12/2022

Paracatu, 29 de julho de 2022.

Exmo Sr.
Dr. Luciano Alves dos Santos
DD, Delegado Regional de Polícia Civil
1ª DRPC
UBERLÂNDIA/MG

Assunto: Solicitação (Faz)

Referência: [Processo nº 1510.01.0163601/2022-37].

Excelentíssimo Delegado Regional,

Pelo presente, solicito a Vossa Excelência a gentileza de nos encaminhar cópia do Inquérito Policial nº 11927065 (Reds nº 2022-032308845) em que foi apreendido um revólver marca Taurus, nº de série EZ60460, calibre 38.

Referida arma de fogo foi roubada em Paracatu no dia 09/07/2022, em ocorrência de roubo majorado, em apuração nos autos do IP nº 11870218, e as cópia solicitadas são imprescindíveis para instrução da investigação em curso nesta Unidade Policial.

Atenciosamente,

Valdomiro de Alcântara Júnior
Delegado de Polícia Civil



Documento assinado eletronicamente por Meilla El Abdine Sammour, Escrivão de Polícia, em 29/07/2022, às 16:35, conforme horário oficial de Brasília, com fundamento no art. 6º, § 1º, do Decreto nº 47.227, de 26 de julho de 2017.



A autenticidade deste documento pode ser conferida no site http://sei.mg.gov.br/sei/controlador_externo.php?acao=documento_conferir&id_orgao_acesso_externo=0, informando o código verificador 50564147 e o código CRC 682F32D6.

Referência: Processo nº 1510.01.0163601/2022-37.

SEI nº 50564147

Rua Antônio Vieira Cordeiro, nº 366 - Bairro Bela Vista - Paracatu - CEP 38600-498



252
8

BOLETIM DE OCORRÊNCIA BO NÚMERO XXXX FI. 17

UNIDADE RESPONSÁVEL PELO REGISTRO 9 CIA PM IND PE/9 RPM	MUNICÍPIO UBERLANDIA
UNIDADES DE ÁREA RESPONSÁVEL UNIDADE MILITAR: 92 CIA PM/32 BPM/9 RPM UNIDADE POLICIAL: 5ª DELEGACIA DE POLICIA CIVIL/UBERLANDIA	
DATA DO REGISTRO 26/07/2022 19:18	DESTINATÁRIO DELEGACIA DE POLICIA CIVIL DE PLANTAO/UBERLANDIA

209

ORIGEM DA COMUNICAÇÃO	
COMO FOI SOLICITADO O ATENDIMENTO DA OCORRÊNCIA DENÚNCIA ANÔNIMA	DATA DA COMUNICAÇÃO 26/07/2022
ORGÃO SOLICITANTE XXXX	HORA DA COMUNICAÇÃO 19:17

DADOS DA OCORRÊNCIA / ATIVIDADE			
PROVÁVEL DESCRIÇÃO DA OCORRÊNCIA PRINCIPAL 104033 - TRÁFICO ILÍCITO DE DROGAS			
TENTADO / CONSUMADO CONSUMADO		TENTADO / CONSUMADO CONSUMADO	
NATUREZA SECUNDÁRIA 1 E03012 - POSSE ILEGAL ARMA DE FOGO/ACESSÓRIO/MUNICÃO DE USO PERMITIDO			
DATA/HORA DO FATO 26/07/2022 19:17	DATA/HORA DO INÍCIO DO ATENDIMENTO NO LOCAL 26/07/2022 19:47	DATA/HORA FINAL DO ATENDIMENTO 26/07/2022 21:47	DATA/HORA FINAL DO PRESENCIAMENTO 26/07/2022 21:47
DESCRIÇÃO DO LOCAL CASA		COMPL. DE LOCAL MEDIATO CASA	
LOCAL (AV., RUA, ETC) RUA NAMEN MUCHAIL		BAIRRO / VILA MARAVILHA	CEP XXXX
ZERO 05	QUILÔMETRO XXXX	COMPLEMENTO CASA 03	
MUNICÍPIO UBERLANDIA		UF MG	PAÍS BRASIL
PONTO DE REFERÊNCIA XXXX		LATITUDE -18º 53' 15,7"	LONGITUDE -48º 18' 0,73"
TIPO VIA XXXX		MEDIATIZADO TRAFICAR DROGAS	
CAUSA PRESUMIDA VANTAGEM ECONÔMICA			

QUALIFICAÇÃO DOS ENVOLVIDOS

ENVOLVIDO 1			
SEXO MASCULINO	TIPO ENVOLVIMENTO AUTOR	TIPO DE PESSOA FÍSICA	COD. NATUREZA 104033
DESCRIÇÃO NATUREZA TRAFICO ILICITO DE DROGAS			
NOME COMPLETO VANDERLEI ALVES			
NACIONALIDADE BRASILEIRA	DATA NASCIMENTO 02/03/1993	NATURALIDADE FUE UBERLANDIA / MG	
IDADE APARENTE 29	GRADUAÇÃO DA LESÃO SEM LESÕES APARENTES	ESTADO CIVIL SOLTEIRO	
ORIENTAÇÃO SEXUAL IGNORADO	IDENTIDADE DE GÊNERO IGNORADO		
PARDA	OCCUPAÇÃO ATUAL XXXX		
MÃE ALDÁCIRA ALVES			
PAI XXXX			
TIPO DO DOCUMENTO DE IDENTIFICAÇÃO CARTEIRA DE IDENTIDADE CIVIL			
NÚMERO DOCUMENTO IDENTIDADE 38790808	ORGÃO EMISSOR SESP - SECRETARIA ESTADO DA SEGURANCA PUBLICA	UF MG	CPF / CNJ XXXX
ESCOLARIDADE ALFABETIZADO			
ENDEREÇO (AV., RUA, ETC) AVENIDA ALDO BORGES LEAO	NÚMERO 11	KM XXXXX	COMPLEMENTO INVASÃO M. HOREBE 26
BAIRRO XXXX	MUNICÍPIO UBERLANDIA	UF MG	
PAÍS BRASIL	CEP XXXX	TELEFONE RESIDENCIAL/CELULAR XXXX	TELEFONE COMERCIAL/CELULAR XXXX
EMAIL XXXX			
MOTIVO AUSÊNCIA TELEFONE/EMAIL INFORMAÇÃO DESCONHECIDA			
PESO ESTIMADO XXXX	ALTURA ESTIMADA XXXX	CALVIÇE 7 XXXX	CABELO XXXX

ORIGEM: PMS01576

GERADO POR: PCL256499
27/07/2022 19:07

Registro resbeito para correção/complementação em 26/07/2022 21:44.



253
68

210

COR OLHOS XXXX		ESTRABISMO ? XXXX	DEFICIÊNCIA FÍSICA XXXX
AMPUTAÇÃO XXXX			
ATITUDES/BRANAS DE EMBRIAGUEZ XXXX / XXXX			
SINAIS DE SUBSTÂNCIAS TÓXICAS ? XXXX		SOPRIMENTO MENTAL XXXX	
DEFICIÊNCIA AUDIOVISUAL XXXX			
CICATRIZ XXXX			
DEFORMIDADE XXXX			
LOCAL / TIPO TATUAGEM XXXX			
LOCAL / TIPO ACESSÓRIO XXXX			
INFORMAÇÕES COMPLEMENTARES XXXX			
PRISÃO / APREENSÃO			MOLVE USO DE ALGEMAS / IMOBILIZAÇÃO DE ENVOLVIDOS ? SIM
FLAGRANTE DE CRIME / CONTRAÇÃO			
JUSTIFICATIVAS PARA USO DE ALGEMAS / IMOBILIZAÇÃO DE ENVOLVIDOS TRATA-SE DE CIDADÃO CONSIDERADO DE ALTA PERIGOSIDADE, EM VIRTUDE DE REGISTROS POLICIAIS POR AGRESSÕES OU EMPREGO DE VIOLÊNCIA			

SEXO MASCULINO		TIPO ENVOLVIMENTO AUTOR	TIPO DE PESSOA FÍSICA	COG. NATUREZA 104033	TENTADO / CONSUMADO CONSUMADO
DESCRIÇÃO/NATUREZA TRAFICO ILLICITO DE DROGAS					
NOME COMPLETO PEDRO AUGUSTO SEGATTO DE JESUS					
NACIONALIDADE BRASILEIRA		DATA NASCIMENTO 23/03/1995	NATURALIDADE / UF UBERLANDIA / MG		
IDADE APARENTE 27	GRAU DA LESÃO SEM LESÕES APARENTES		ESTADO CIVIL SOLTEIRO		
ORIENTAÇÃO SEXUAL IGNORADO		IDENTIDADE DE GÊNERO IGNORADO			
FILIAS BRANCA		OCUPAÇÃO ATUAL XXXX			
MÃE ANA PAULA SEGATTO					
PAI ADAO OMAR DE JESUS					
TIPO DO DOCUMENTO DE IDENTIFICAÇÃO CARTEIRA DE IDENTIDADE CIVIL					
NÚMERO DOCUMENTO IDENTIDADE 19448875		ÓRGÃO EXPEDIDOR SESP - SECRETARIA	ESTADO DA SEGURANCA PUBLICA	UF MG	CPF / CNPJ XXXX
ESCOLARIDADE ALFABETIZADO					
PEREÇO (AV., RUA, ETC) RUA HERCULES		NÚMERO 549	VM XXXXX	COMPLEMENTO XXXX	
BARRIO JARDIM BRASÍLIA		MUNICÍPIO UBERLANDIA		UF MG	
PAÍS BRÁSL		CEP XXXX	TELEFONE RESIDENCIAL/CELULAR (34) 3219-8019	TELEFONE COMERCIAL/CELULAR XXXX	
EMAIL XXXX		MOTIVO AUSÊNCIA TELEFONEIAL INFORMAÇÃO DESCONHECIDA			
PESO ESTIMADO XXXX	ALTURA ESTIMADA XXXX	CALVIGRE ? XXXX	CABELO XXXX		COR CABELO XXXX
COR OLHOS XXXX		ESTRABISMO ? XXXX	DEFICIÊNCIA FÍSICA XXXX		
AMPUTAÇÃO XXXX					
ATITUDES/BRANAS DE EMBRIAGUEZ XXXX / XXXX					
SINAIS DE SUBSTÂNCIAS TÓXICAS ? XXXX		SOPRIMENTO MENTAL XXXX			
DEFICIÊNCIA AUDIOVISUAL XXXX					
CICATRIZ XXXX					

DIGITAÇÃO: PH1501574

GERADO POR: PC1256199
27/07/2022 19:07

Registro submetido para correção/complementação em 24/07/2022 21:44



254

ENVOLVIDO 2

DEFORMIDADE XXXX

LOCAL / TIPO TATUAGEM XXXX

LOCAL / TIPO ACESSÓRIO XXXX

INFORMAÇÕES COMPLEMENTARES XXXX

PRISÃO / APREENSÃO

FLAGRANTE DE CRIME / CONTRAVENÇÃO

JUSTIFICATIVAS PARA USO DE ALGEMAS / IMOBILIZAÇÃO DE ENVOLVIDOS: OUTRAS

COMPLEMENTO DA JUSTIFICATIVA: NO MOMENTO DA ABORDAGEM POLICIAL, O AUTOR PEDRO AUGUSTO, DEMONSTROU BASTANTE INQUIETAÇÃO/NERVOSISMO, COM INTENÇÃO DE REAÇÃO. SENDO ASSIM, FOI ALGEMADO PARA SUA PRÓPRIA SEGURANÇA E PARA A SEGURANÇA DOS POLICIAIS.

ENVOLVIDO 3

SEXO: MASCULINO TIPO ENVOLVIMENTO: AUTOR TIPO DE PESSOA: FISICA COG. NATUREZA: 104033 TENTADO / CONSUMADO: CONSUMADO

DESCRIÇÃO NATUREZA: TRAFICO ILICITO DE DROGAS

NOME COMPLETO: JONATHAN SOARES DA SILVA

NACIONALIDADE: BRASILEIRA DATA NASCIMENTO: 08/12/1996 NATURALIDADE / UF: XX

DE APARENTE: SEM LESOES APARENTES GRAU DA LESÃO: SEM LESOES APARENTES ESTADO CIVIL: SOLTEIRO

ORIENTAÇÃO SEXUAL: IGNORADO IDENTIDADE DE GÊNERO: IGNORADO

CUTIS: BRANCA OCUPAÇÃO ATUAL: XXXX

MÃE: MARIA DO SOCORRO SOARES SILVA

PAI: JOÃO CARDOZO DA SILVA

TIPO DO DOCUMENTO DE IDENTIFICAÇÃO: XXXX

NUMERO DOCUMENTO IDENTIDADE: XXXX ORGÃO EXPEDIDOR: XXXX UF: XX CPF / CNPJ: 23803906814

ESCOLARIDADE: ALFABETIZADO

ENDEREÇO (AV, RUA, ETC): RUA NAMEN MUGHAIL

NUMERO: 195. KM: XXXXX COMPLEMENTO: CASA 03

BARRIO: MARAVILHA MUNICÍPIO: ÜBERLANDIA UF: MG

PAIS: BRASIL CEP: XXXX TELEFONE RESIDENCIAL / CELULAR: XXXX TELEFONE COMERCIAL / CELULAR: XXXX

EMAIL: XXXX MOTIVO AUSÊNCIA TELEFONE/EMAIL: INFORMAÇÃO DESCONHECIDA

PESO ESTIMADO: XXXX ALTURA ESTIMADA: XXXX CALVIÇE: XXXX CABELO: XXXX COR CABELO: XXXX

OLHOS: XXXX ESTRABISMO: XXXX DEFICIÊNCIA FÍSICA: XXXX

AMPUTAÇÃO: XXXX

ATITUDES/SINAIS DE EMBRIAGUEZ: XXXX / XXXX

SINAIS DE SUBSTÂNCIAS TÓXICAS: XXXX SOPORTE MENTAL: XXXX

DEFICIÊNCIA AUDITIVA: XXXX

CICATRIZ: XXXX

DEFORMIDADE: XXXX

LOCAL / TIPO TATUAGEM: XXXX

LOCAL / TIPO ACESSÓRIO: XXXX

INFORMAÇÕES COMPLEMENTARES: XXXX

PRISÃO / APREENSÃO

FLAGRANTE DE CRIME / CONTRAVENÇÃO

JUSTIFICATIVAS PARA USO DE ALGEMAS / IMOBILIZAÇÃO DE ENVOLVIDOS: SIM

DIGITADOR: PH1501576

Registro reaberto para correção/complementação em 26/07/2022 21:44.

GERADO POR: PC1234499 27/07/2022 19:07





255
8

ENVOLVIDO 3

JUSTIFICATIVAS PARA USO DE ALGEMAS / INOBILIZAÇÃO DE ENVOLVIDOS

OUTRAS

COMPLEMENTO DA JUSTIFICATIVA
NO MOMENTO DA ABORDAGEM POLICIAL, O AUTOR JONATHAN SOARES DA SILVA, DEMONSTROU BASTANTE, INQUIETAÇÃO/NERVOSISSIMO, COM INTENÇÃO DE REAÇÃO. SENDO ASSIM, FOI ALGEMADO PARA SUA PRÓPRIA SEGURANÇA E PARA A SEGURANÇA DOS POLICIAIS.

MATERIAL 1

ENVOLV. NR.	SITUAÇÃO	QUANTIDADE	UNIDADE PV
3	APREENDIDO	1	UNIDADE

OBJETO
CRACK EM QUILOGRAMAS

SERIE/IDENTIFICAÇÃO	MARCA	MODELO	COR
XXXX	XXXX	XXXX	XXXX

INFORMAÇÕES COMPLEMENTARES
UMA BARRA DE SUBSTÂNCIA ENTORPECENTE SEMELHANTE A CRACK, EMBALADA EM PLÁSTICO DE COR VERDE.

MATERIAL 2

ENVOLV. NR.	SITUAÇÃO	QUANTIDADE	UNIDADE PV
3	APREENDIDO	1	UNIDADE

OBJETO
OUTROS - EQUIPAMENTOS PARA DROGAS / NARCÓTICOS

SERIE/IDENTIFICAÇÃO	MARCA	MODELO	COR
XXXX	XXXX	XXXX	PRATA

INFORMAÇÕES COMPLEMENTARES
UMA BALANÇA DE PRECISÃO, COMUMENTE UTILIZADA PARA PESAR DROGAS.

MATERIAL 3

ENVOLV. NR.	SITUAÇÃO	QUANTIDADE	UNIDADE PV
3	APREENDIDO	1	UNIDADE

OBJETO
CRACK EM PEDRAS

SERIE/IDENTIFICAÇÃO	MARCA	MODELO	COR
XXXX	XXXX	XXXX	XXXX

INFORMAÇÕES COMPLEMENTARES
UMA PEDRA DE TAMANHO CONSIDERADO DE SUBSTÂNCIA ENTORPECENTE SEMELHANTE A CRACK, EMBALADA EM PLÁSTICO FILME TRANSPARENTE, PRONTA PARA A COMERCIALIZAÇÃO.

MATERIAL 4

ENVOLV. NR.	SITUAÇÃO	QUANTIDADE	UNIDADE PV
3	APREENDIDO	1	UNIDADE

OBJETO
COCAÍNA EM PO

SERIE/IDENTIFICAÇÃO	MARCA	MODELO	COR
XXXX	XXXX	XXXX	XXXX

INFORMAÇÕES COMPLEMENTARES
UMA SACOLA PLÁSTICA, DE COR BRANCA/PRETA, CONTENDO EM SEU INTERIOR UMA SUBSTÂNCIA ENTORPECENTE DE COR ESBRANQUIÇADA, SEMELHANTE A COCAÍNA.

ARMA 1

ENVOLV. NR.	NÚMERO DE SÉRIE	CAPACIDADE DE CARGA DE MUNIÇÃO	ORIGEM	SITUAÇÃO
5	8260460	5	NACIONAL	APREENDIDO

TIPO
REVOLVER

CALIBRE	MARCA	NÚMERO DE REGISTRO	UF DE REGISTRO
38 (USO)	TAURUS	XXXX	XX

NOME DO PROPRIETÁRIO
XXXX

INFORMAÇÕES COMPLEMENTARES
UM REVÓLVER CAL. 38, SARG. DE BORRACHA, CAPACIDADE PARA CINCO MUNIÇÕES.

HISTÓRICO DA OCORRÊNCIA / ATIVIDADE

DURANTE PATRULHAMENTO, RECEBEMOS INFORMAÇÕES, PROVENIENTES DE TRANSBUNTE, O QUAL, POR MEDO DE REPRESÁLIAS, DECIDIU NÃO SE IDENTIFICAR, CONTUDO, RELATOU QUE, NO LOCAL ALVO DESTA EVENTO DE DEFESA SOCIAL (ÚLTIMA CASA DA COLÔNIA), HAVIAM ALGUNS INDIVÍDUOS, RECENTEMENTE MUDADOS PARA O LOCAL E QUE, ESTAVAM ALI REALIZANDO TRÁFICO DE DROGAS; QUE ESSES INDIVÍDUOS RECEBIAM PESSOAS EM SUA CASA, VÁRIAS VEZES AO DIA E QUE COMERCIALIZAVAM ENTORPECENTES.

BASEADOS NESTAS INFORMAÇÕES, DESLOCAMOS ATÉ O LOCAL PARA VERIFICAÇÃO. O LOCAL TRATA-SE DE UMA COLÔNIA, COM 03 CASAS. CONFORME AS INFORMAÇÕES, A CASA UTILIZADA PELOS AUTORES SERIA A ÚLTIMA. VERIFICANDO O LOCAL, A ÚNICA

DISSIMULADO: FN1501576

GERAÇÃO POR: PG1256498
27/07/2022 15:57

Registro resbeito para correção/complementação em 26/07/2022 21:44



256
W

BOLETIM DE OCORRÊNCIA

BO NÚMERO

XXXX

FI. 5/7

HISTÓRICO DA OCORRÊNCIA/ATIVIDADE

CASA COM MOVIMENTAÇÃO DE PESSOAS ERA A CASA DENUNCIADA. INGRESSAMOS NA ÁREA COMUM, QUE TINHA PORTÕES ABERTOS. CHEGAMOS ATÉ A PORTA DA CASA TRÊS, ONDE PODE SER OUVIDO A CONVERSA DE 03 HOMENS. ALGUM DESTES HOMENS FALAVA COM OUTRA PESSOA SOBRE A COMERCIALIZAÇÃO DE DROGAS (PODE-SE ABSTRÁIR DA CONVERSA QUE FALAVA DE PESO E VALOR DE COMERCIALIZAÇÃO). ALÉM DISSO, IRRADIAVA DA CASA UM ODOUR MUITO FORTE E TÍPICO DE CRACK.

O IMÓVEL ENTÃO FOI ABORDADO (ELE ESTAVA COM O PORTÃO DE ACESSO ABERTO). O TEN VINNICY ABORDOU O AUTOR VANDERLEI, O QUAL ENCONTRAVA-SE EM UM DOS QUARTOS DA CASA. O CB NUNES ABORDOU OS OUTROS DOIS AUTORES, PEDRO E JONATHAN (AMBOS ESTAVAM NO INTERIOR DE OUTRO QUARTO DA CASA). JONATHAN, DE PRONTO, APRESENTOU-SE COMO MORADOR DO IMÓVEL, INFORMANDO QUE NO INTERIOR DA CASA, MAIS ESPECIFICAMENTE NO QUARTO ONDE ELE E PEDRO FORAM INICIALMENTE ABORDADOS, HAVIA UM REVÓLVER SOBRE A CAMA. O TEN VINNICY DESLOCOU ATÉ O QUARTO E ARRECADOU O ARMAMENTO JA QUALIFICADO EM CAMPO PRÓPRIO, EM CIMA DA CAMA (TAL ARMA DE EDGO FOI ROUBADA, CONFORME RECS: 2022-029451850-0017 NA CIDADE DE PARACATUINGÁ, NO DIA 09/07/2022).

EM CONTINUIDADE ÀS BUSCAS, O TEN VINNICY ENCONTROU, NA COZINHA DA RESIDÊNCIA, EM CIMA DE UM MÓVEL, UM SACO PLÁSTICO DE COR PRETO, CONTENDO COCAÍNA. O CB NUNES ENCONTROU, NO INTERIOR DE UMA CAIXA DE PAPELÃO, QUE ESTAVA ACONDICIONADA NO QUARTO ONDE INICIALMENTE FORAM ABORDADOS PEDRO E JONATHAN, 01 BARRA DE SUBSTÂNCIA SEMELHANTE A CRACK (ESTA BARRA ESTAVA ENVOLTA POR PLÁSTICO DE COR VERDE) E 01 PEDRA DE MENOR TAMANHO, QUANDO COMPARADA A PRIMEIRA (ESTA ESTAVA EMBALADA EM UM PLÁSTICO FILME TRANSPARENTE). NA COZINHA DO IMÓVEL, O CB NUNES AINDA ENCONTROU, SOBRE UM MÓVEL, UMA FACA COM RESQUÍCIOS DE CRACK (TAL FACA, POSSIVELMENTE FOI USADA PARA CORTAR A DROGA), 01 ROLO DE PLÁSTICO FILME (TÍPICAMENTE USADO PARA O EMBALDO DE SUBSTÂNCIAS ENTORPECENTES) E 01 BALANÇA DE PRECISÃO (ESTA BALANÇA APRESENTA-SE COM RESQUÍCIOS DE CRACK, SENDO MUITO PROVAVELMENTE TER SIDO USADA PARA PESAR AS DROGAS).

APÓS ESSAS DILIGÊNCIAS INICIAIS, OS AUTORES JONATHAN E VANDERLEI NEGARAM-SE A PRESTAR INFORMAÇÕES. JÁ O AUTOR PEDRO, INFORMOU ESTAR NO LOCAL PARA PRESTAR UM SERVIÇO DE MONTAGEM DE MÓVEIS, QUANDO DO MOMENTO DA ABORDAGEM.

AUTORES, COMO DE PRAXE PELA PMMG, FORAM ENCAMINHADOS À UNIDADE DE SAÚDE, SENDO ATENDIDOS MEDIANTE PRONTUÁRIOS DE NÚMEROS: PEDRO (535064); VANDERLEI (1172065); JONATHAN (2863634).

FINALIZADAS TODAS AS AÇÕES DE POLÍCIA OSTENSIVA, AUTORES, JUNTAMENTE COM OS MATERIAIS TÍPICOS APREENDIDOS FORAM ENCAMINHADOS À DELEGACIA DE POLÍCIA CIVIL DE PLANTÃO PARA AS PROVIDÊNCIAS DE POLÍCIA JUDICIÁRIA.

PERÍCIA TÉCNICA COMPARECUT	PREFEIRO DA MATURIA	PLACA DA MATURIA	PERÍTO (MATRÍCULA - NOME)
NÃO	XXXX	XXXX	XXXX - XXXX
MOTIVO DO NÃO COMPARECIMENTO			
XXXX			
VIATURAS			
VIATURA 1			
TIPO DA VIATURA	ORÇÃO		
PRINCIPAL	POLÍCIA MILITAR		
DESCRIÇÃO/OBSERVAÇÃO			
VIATURA CAMINHONETE -			
PLACA	PREFEIRO ORÇÃO	REGISTRO DEPRAL	PREFEIRO PADRÃO
RTF4H33	EM	32399	XXXX
PROBLEMAS DURANTE O ATENDIMENTO			
XXXX			
MILITARES POLICIAIS INTEGRANTES			
MILITAR 01 - 2º GRADUADO			
VIATURA	MATRÍCULA	CARGO	
	1411412	CABO	
NOME COMPLETO			
CELSO NUNES FERREIRA			
CORPORACÃO			
POLÍCIA MILITAR			
UNIDADE			
2º BEL. PCHO/9 CIA PM IND PE/9 RPM			
MILITAR 02 - 2º GRADUADO			
VIATURA	MATRÍCULA	CARGO	
1	1501576	2 TENENTE	
NOME COMPLETO			
VINNICY MARRA PARRIAO			
CORPORACÃO			
POLÍCIA MILITAR			
UNIDADE			
1º BEL. GER/9 CIA PM IND PE/9 RPM			
MILITAR 03 - 1º GRADUADO			
VIATURA	MATRÍCULA	CARGO	
1	1698778	SOLDADO DE 1ª CLASSE	

DIGITADOR: PR1501976

GERADO POR: PCL256499
27/07/2022, 19:07

Registro reaberto para correção/complementação em 26/07/2022 21:44.



257
R

MILITAR/POLICIAL INTEGRANTE

NOME COMPLETO: LEONARDO MACHADO BEZERRA
 CORPORACAO: POLICIA MILITAR
 UNIDADE: 1 PEL GER/9 CIA PM IND PE/9 RPM

MILITAR/POLICIAL INTEGRANTE

ASSINATURA: 1 MATRICULA: 1700012 CARGO: SOLDADO DE 1 CLASSE
 NOME COMPLETO: JULIO CESAR RIBEIRO DA SILVA
 CORPORACAO: POLICIA MILITAR
 UNIDADE: 4 PEL GER/9 CIA PM IND PE/9 RPM

RESPONSÁVEL PELA APREENSÃO/PRISÃO/CONDUÇÃO

UNIDADE: 1 PEL GER/9 CIA PM IND PE/9 RPM
 MATRICULA: 1501576 NOME COMPLETO: VINNICY MARRA PARRIAO
 CARGO: 2 TENENTE OS-PRESOS APREENHIDOS FORAM INFORMADOS DOS SEUS DIREITOS? SIM
 CORPORACAO: POLICIA MILITAR

DADOS PARA CONTROLE INTERNO DA TOR DA OCORRÊNCIA

UNIDADE: 1 PEL GER/9 CIA PM IND PE/9 RPM
 MATRICULA: 1501576 NOME COMPLETO: VINNICY MARRA PARRIAO
 CARGO: 2 TENENTE
 CORPORACAO: POLICIA MILITAR

RECIBO DA AUTORIDADE A QUE SE DESTINA OU SEU AGENTE/AUXILIAR POLICIAL OU RECIBO DO RESPONSÁVEL CIVIL

DE DESTINAÇÃO NEGADA

Recebi o "Boletim de Ocorrência" de Número BO XXXX e Número de REDES 2022-032308845-00, para conhecimento e providências, bem como as pessoas, materiais, objetos, animais, substâncias e/ ou documentos que, existindo, estejam descritos ou assinalados neste documento.

DATA: 16/07/2022 HORA: 23:41 MATRICULA: 1242968 NOME: NYON CLAYTON GONCALVES SILVA

CARGO: INVESTIGADOR DE POLICIA NIVEL II
 ORGANIZACAO: POLICIA CIVIL / MG
 UNIDADE: DELEGACIA DE POLICIA CIVIL DE PLANTAO/UBERLANDIA

PROVIDENCIA A SER TOMADA PELA AUTORIDADE: XXXX

TEM QUE REGRESSAR A ESTE DESTINATARIO:
 - ARMAS 1
 - ENVOLVIDOS 1
 - MATERIAIS 1
 - ENVOLVIDOS 2
 - MATERIAIS 2
 - ENVOLVIDOS 3
 - MATERIAIS 3
 - MATERIAIS 4

RECIBO GERADO POR: EML1501576 - VINNICY MARRA PARRIAO

DATA DE CRIACAO DO RECIBO: 26/07/2022 20:36

REGISTRADOR: EML1501576

GERADO POR: EML1501576 27/07/2022 19:07

Registre reaberto para correção/complementação em 28/07/2022 21:44



***** FIM DO REGISTRO: O RESTANTE DA PÁGINA DEVE SER INUTILIZADO. *****

[A large diagonal line is drawn across the main body of the page, likely indicating that the content has been voided or is otherwise unusable.]

DIGITADOR: FN1501576

Registro feito para correção/complementação em 26/07/2022 21:44.

GERADO POR: FC1285490
27/07/2022 10:07



**POLÍCIA
CIVIL**
MINAS GERAIS

16º DEPARTAMENTO DE POLÍCIA CIVIL
2ª DELEGACIA REGIONAL DE POLÍCIA CIVIL
PARACATU/MG

216
7

Ofício nº 223/2ª DRPO/ DACCP/2022
Assunto: Solicitação (FAZ)


Paracatu/MG, 05 de agosto de 2022.

Ilustríssimo Senhor,

Pelo presente, a fim de instruir investigação policial realizada por esta Delegacia Especializada, e nos termos da Lei 12.830/13, inciso II, solicito a Vossa Senhoria a gentileza em nos enviar cópia das imagens do circuito de segurança do Posto da PRF de Paracatu, referente à passagem nos dias 08 e 09/07/2022, dos veículos abaixo mencionados:

- Celta, cor azul, placa JGK8340;
- Ford KA, cor branca, placa OOB3371;
- Astra, cor preta, placa JHQ 9509;
- Siena, cor vermelha, placa HJM2680.

Atenciosamente,


Gustavo Henrique Feyraz Silva Lopes
Delegado de Polícia
Autoridade Policial

Ilmo Sr.
PRF Pablo Peres
DD. Inspetor da Polícia Rodoviária Federal
PARACATU/MG



**POLÍCIA
CIVIL**
MINAS GERAIS

16º DEPARTAMENTO DE POLÍCIA CIVIL
2ª DELEGACIA REGIONAL DE POLÍCIA CIVIL
CARTÓRIO 01 - CRIMES CONTRA O PATRIMÔNIO

214

260

MANDADO DE INTIMAÇÃO

O Dr. Valdomiro de Alcântara Júnior, Delegado de Polícia da 2ª Delegacia Regional de Polícia Civil em Paracatu/MG, no exercício de suas funções, na forma da Lei, etc.,

MANDA a qualquer Policial desta Delegacia Regional, a quem for este apresentado, indo por ele assinado que, em seu cumprimento, intime BRUNO (químico), residente na -, para comparecer a esta Delegacia de Polícia e apresentar-se no Cartório 2 no dia 08/08/2022 às 14:40 horas, a fim de ser inquirido como testemunha nos autos do Inquérito nº 11870218. Dado e passado nesta 2ª Delegacia Regional de Polícia Civil, situada na Rua Antônio Vieira Cordeiro, 366 Bela Vista (2º andar), aos 01/08/2021. Eu, Meilla, Escrivão que o digitei.

OBSERVAÇÃO: Trazer documento de identidade ou outro documento pessoal.

DESOBEDECER ao Mandado de Intimação é CRIME, previsto no ARTIGO 330 DO CÓDIGO PENAL que poderá resultar em PRISÃO e/ou CONDUÇÃO COERCITIVA até esta Delegacia de Polícia.

VALDOMIRO DE ALCÂNTARA JÚNIOR *phd*
DELEGADO DE POLÍCIA
AUTORIDADE POLICIAL

CIENTE da Intimação que me foi feita. (Cartório Meilla)

Em: 01 / 08 / 22

Assinatura: Luís Cláudio de Souza

BRUNO (químico) - IP: 11870218

Rua Antônio Vieira Cordeiro, 366 Bela Vista, Paracatu/MG - CEP: 38600-000 -
Telefax (38) 3671-1445



**POLÍCIA
CIVIL**
MINAS GERAIS

16º DEPARTAMENTO DE POLÍCIA CIVIL
2ª DELEGACIA REGIONAL DE POLÍCIA CIVIL
CARTÓRIO 01 - CRIMES CONTRA O PATRIMÔNIO

261

219

MANDADO DE INTIMAÇÃO

O Dr. Valdomiro de Alcântara Júnior, Delegado de Polícia da 2ª Delegacia Regional de Polícia Civil em Paracatu/MG, no exercício de suas funções, na forma da Lei, etc.,

MANDA a qualquer Policial desta Delegacia Regional, a quem for este apresentado, indo por ele assinado que, em seu cumprimento, intime Alan (químico), residente na -, para comparecer à esta Delegacia de Polícia e apresentar-se no Cartório 2 no dia 02/08/2022 às 15:20 horas, a fim de ser inquirido como Vítima nos autos do Inquérito nº 11870218. Dado e passado nesta 2ª Delegacia Regional de Polícia Civil, situada na Rua Antônio Vieira Cordeiro, 366 Bela Vista (2º andar), aos 01/08/2021. Eu, Meilla, Escrivão que o digitei.

OBSERVAÇÃO: Trazer documento de identidade ou outro documento pessoal.

DESOBEDECER ao Mandado de Intimação é CRIME, previsto no ARTIGO 330 DO CÓDIGO PENAL que poderá resultar em PRISÃO e/ou CONDUÇÃO COERCITIVA até esta Delegacia de Polícia.

VALDOMIRO DE ALCÂNTARA JÚNIOR
DELEGADO DE POLÍCIA
AUTORIDADE POLICIAL

CIENTE da Intimação que me foi feita. (Cartório Meilla)

Em: 01 / 08 / 22

Assinatura: Meilla

Alan (químico) - IP 11870218

Rua Antônio Vieira Cordeiro, 366 Bela Vista, Paracatu/MG - CEP: 38500-000 -
Telefax (38) 3671-1445



**POLÍCIA
CIVIL**
MINAS GERAIS

16º DEPARTAMENTO DE POLÍCIA CIVIL
2ª DELEGACIA REGIONAL DE POLÍCIA CIVIL
CARTÓRIO 01 - CRIMES CONTRA O PATRIMÔNIO

262
J19

MANDADO DE INTIMAÇÃO

O Dr. Valdomiro de Alcântara Júnior, Delegado de Polícia da 2ª Delegacia Regional de Polícia Civil em Paracatu/MG, no exercício de suas funções, na forma da Lei, etc.,

MANDA a qualquer Policial desta Delegacia Regional, a quem for este apresentado, indo por ele assinado que, em seu cumprimento, intime Alán (químico), residente na -, para comparecer a esta Delegacia de Polícia e apresentar-se no Cartório 2 no dia 02/08/2022 às 15:20 horas, a fim de ser inquirido como vítima nos autos do Inquérito nº 11870218. Dado é passado nesta 2ª Delegacia Regional de Polícia Civil, situada na Rua Antônio Vieira Cordeiro, 366 Bela Vista (2º andar), aos 01/08/2021. Eu, Meilla, Escrivão que o digitei.

OBSERVAÇÃO: Trazer documento de identidade ou outro documento pessoal.

DESOBEDECER ao Mandado de Intimação é CRIME, previsto no ARTIGO 330 DO CÓDIGO PENAL que poderá resultar em PRISÃO e/ou CONDUÇÃO GOERCITIVA até esta Delegacia de Polícia.

**VALDOMIRO DE ALCÂNTARA JÚNIOR
DELEGADO DE POLÍCIA
AUTORIDADE POLICIAL**

CIENTE da Intimação que me foi feita. (Cartório Meilla)

Em: ____/____/____

Assinatura: -----

Alán (químico) - IP 11870218

Rua Antônio Vieira Cordeiro, 366 Bela Vista, Paracatu/MG - CEP: 38600-000 -
Telefax (38) 3671-1445



**POLÍCIA
CIVIL
MINAS GERAIS**

16º DEPARTAMENTO DE POLÍCIA CIVIL
2ª DELEGACIA REGIONAL DE POLÍCIA CIVIL
CARTÓRIO 01 - CRIMES CONTRA O PATRIMÔNIO

MANDADO DE INTIMAÇÃO

O Dr. Valdomiro de Alcântara Júnior, Delegado de Polícia da 2ª Delegacia Regional de Polícia Civil em Paracatu/MG, no exercício de suas funções, na forma da Lei, etc.,

MANDA a qualquer Policial desta Delegacia Regional, a quem for este apresentado, indo por ele assinado que, em seu cumprimento, intime **RODRIGO SEVERO**, residente na -, para comparecer a esta Delegacia de Polícia e apresentar-se no Cartório 2 no dia **08/08/2022 às 16:00 horas**, a fim de ser inquirido como testemunha nos autos do Inquérito nº 11870218. Dado e passado nesta 2ª Delegacia Regional de Polícia Civil, situada na Rua Antônio Vieira Cordeiro, 366 Bela Vista (2º andar), aos 01/08/2021. Eu, Meillã, Escrivão que o digitei.

OBSERVAÇÃO: Trazer documento de identidade ou outro documento pessoal.

DESOBEDECER ao Mandado de Intimação é CRIME, previsto no ARTIGO 330 DO CÓDIGO PENAL que poderá resultar em PRISÃO e/ou CONDUÇÃO COERCITIVA até esta Delegacia de Polícia.

VALDOMIRO DE ALCÂNTARA JÚNIOR
DELEGADO DE POLÍCIA
AUTORIDADE POLICIAL

CIENTE da Intimação que me foi feita. (Cartório Meillã)

Em: _____

Assinatura: *X Maximiliano MURRIN* *10/01/22*

RODRIGO SEVERO - IP 11870218

Rua Antônio Vieira Cordeiro, 366 Bela Vista, Paracatu/MG - CEP: 38600-000 -
Telefax (38) 3671-1445



**POLÍCIA
CIVIL**
MINAS GERAIS

16º DEPARTAMENTO DE POLÍCIA CIVIL
2ª DELEGACIA REGIONAL DE POLÍCIA CIVIL
CARTÓRIO 01 - CRIMES CONTRA O PATRIMÔNIO

201
~

MANDADO DE INTIMAÇÃO

O Dr. Valdomiro de Alcântara Júnior, Delegado de Polícia da 2ª Delegacia Regional de Polícia Civil em Paracatu/MG, no exercício de suas funções, na forma da Lei, etc.,

MANDA a qualquer Policial desta Delegacia Regional, a quem for este apresentado, indo por ele assinado que, em seu cumprimento, intime **RODRIGO SEVERO**, residente na -, para comparecer a esta Delegacia de Polícia e apresentar-se no Cartório, 2 no dia **08/08/2022** às **16:00** horas, a fim de ser inquirido como testemunha nos autos do Inquérito nº 11870218. Dado é passado nesta 2ª Delegacia Regional de Polícia Civil, situada na Rua Antônio Vieira Cordeiro, 366 Bela Vista (2º andar), aos 01/08/2021. Eu, Meilla, Escrivão que o digitei.

OBSERVAÇÃO: Trazer documento de identidade ou outro documento pessoal.

DESOBEDECER ao Mandado de Intimação é **CRIME**, previsto no **ARTIGO 330 DO CÓDIGO PENAL** que poderá resultar em **PRISÃO** e/ou **CONDUÇÃO COERCITIVA** até esta Delegacia de Polícia.

VALDOMIRO DE ALCÂNTARA JÚNIOR
DELEGADO DE POLÍCIA
AUTORIDADE POLICIAL

CIENTE da Intimação que me foi feita. (Cartório Meilla)

Em: _____/_____/_____

Assinatura: _____

RODRIGO SEVERO - IP: 11870218

Rua Antônio Vieira Cordeiro, 366 Bela Vista, Paracatu/MG - CEP: 38600-000 -
Telefax (38) 3671-1445



**POLÍCIA
CIVIL**
MINAS GERAIS

16º DEPARTAMENTO DE POLÍCIA CIVIL
2ª DELEGACIA REGIONAL DE POLÍCIA CIVIL
CARTÓRIO 01 - CRIMES CONTRA O PATRIMÔNIO

202

265
VSP

MANDADO DE INTIMAÇÃO

O Dr. Valdomiro de Alcântara Júnior, Delegado de Polícia da 2ª Delegacia Regional de Polícia Civil em Paracatu/MG, no exercício de suas funções, na forma da Lei, etc.,

MANDA a qualquer Policial desta Delegacia Regional, a quem for este apresentado, indo por ele assinado que, em seu cumprimento, intime **BRUNO** (químico), residente na -, para comparecer a esta Delegacia de Polícia e apresentar-se no Cartório 2 no dia **08/08/2022** às **14:40** horas, a fim de ser inquirido como testemunha nos autos do Inquérito nº **11870218**. Dado e passado nesta 2ª Delegacia Regional de Polícia Civil, situada na Rua Antônio Vieira Cordeiro, 366 Bela Vista (2º andar), aos **01/08/2021**. Eu, Meilla, Escrivão que o digitei.

OBSERVAÇÃO: Trazer documento de identidade ou outro documento pessoal.

DESOBEDECER ao Mandado de Intimação é **CRIME**, previsto no **ARTIGO 330 DO CÓDIGO PENAL** que poderá resultar em **PRISÃO** e/ou **CONDUÇÃO COERCITIVA** até esta Delegacia de Polícia.

VALDOMIRO DE ALCÂNTARA JÚNIOR
DELEGADO DE POLÍCIA
AUTORIDADE POLICIAL

OIENTE da Intimação que me foi feita. (Cartório Meilla)

Em: ____/____/____

Assinatura: _____

BRUNO (químico) - IP **11870218**

Rua Antônio Vieira Cordeiro, 366 Bela Vista, Paracatu/MG - CEP: 38600-000 -
Telefones: (38) 3671-1445



Bruno Carvalho Ramos (Torne) 06.12.21

**POLÍCIA
CIVIL
MINAS GERAIS**

16º DEPARTAMENTO DE POLÍCIA CIVIL
2ª DELEGACIA REGIONAL DE POLÍCIA CIVIL
CARTÓRIO 01 - CRIMES CONTRA O PATRIMÔNIO

223

tempo
06/12/21
Cartório 366

MANDADO DE INTIMAÇÃO

O Dr. Valdomiro de Alcântara Júnior, Delegado de Polícia da 2ª Delegacia Regional de Polícia Civil em Paracatu/MG, no exercício de suas funções, na forma da Lei, etc.,

- MANDA a qualquer Policial desta Delegacia Regional, a quem for este apresentado, indo por ele assinado que, em seu cumprimento, intime BRUNO ^{Carvalho Ramos} (químico), residente na -, para comparecer a esta Delegacia de Polícia e apresentar-se no Cartório 2 no dia 08/08/2022 às 14:40 horas, a fim de ser inquirido como testemunha nos autos do Inquérito nº 11870218. Dado e passado nesta 2ª Delegacia Regional de Polícia Civil, situada na Rua Antônio Vieira Cordeiro, 366 Bela Vista (2º andar), aos 01/08/2021. Eu, Meilja, Escrivão que o digitei.

OBSERVAÇÃO: Trazer documento de identidade ou outro documento pessoal.

DESOBEDECER ao Mandado de Intimação é CRIME, previsto no ARTIGO 330 DO CÓDIGO PENAL que poderá resultar em PRISÃO e/ou CONDUÇÃO COERCITIVA até esta Delegacia de Polícia.

VALDOMIRO DE ALCANTARA JÚNIOR
DELEGADO DE POLÍCIA
AUTORIDADE POLICIAL

CIENTE da Intimação que me foi feita. (Cartório Meilja)

Em: 02 / 08 / 22

Assinatura: Bruno e Carvalho Ramos

BRUNO (químico) - IP 11870218

Rua Antônio Vieira Cordeiro, 366 Bela Vista, Paracatu/MG - CEP: 38600-000 -
Telefax (38) 3671-1445



POLICIA CIVIL MINAS GERAIS	16º DEPARTAMENTO DE POLÍCIA CIVIL 2ª DELEGACIA REGIONAL DE POLÍCIA CIVIL CARTÓRIO 01 - CRIMES CONTRA O PATRIMÔNIO
---	--

Tempo
138/99868-1821
05/22

MANDADO DE INTIMAÇÃO

O. Dr. Valdomiro de Alcântara Júnior, Delegado de Polícia da 2ª Delegacia Regional de Polícia Civil em Patasatu/MG, no exercício de suas funções, na forma da Lei, etc.

- MANDA a qualquer Policial desta Delegacia Regional, a quem for este apresentado, indo por ele assinado que, em seu cumprimento, intime **BRUNO** (*químico* ^{*patista Santos*}), residente na *---*, para comparecer a esta Delegacia de Polícia e apresentar-se no **Cartório 2** no dia **08/08/2022** às **14:40** horas, a fim de ser inquirido como testemunha nos autos do Inquérito nº **11870218**. Dado e passado nesta 2ª Delegacia Regional de Polícia Civil, situada na Rua Antônio Vieira Cordeiro, 366 Bela Vista (2º andar), aos **01/08/2021**. Eu, Meilla, Escrivão que o digitei.

OBSERVAÇÃO: Trazer documento de identidade ou outro documento pessoal.

DESOBEDIEGER ao Mandado de Intimação é **CRIME**, previsto no **ARTIGO 330 DO CÓDIGO PENAL** que poderá resultar em **PRISÃO** e/ou **CONDUÇÃO COERCITIVA** até esta Delegacia de Polícia.

VALDOMIRO DE ALCANTARA JÚNIOR
DELEGADO DE POLÍCIA
AUTORIDADE POLICIAL

Bruno Patista dos Santos

CIENTE da Intimação que me foi feita. (Cartório Meilla)



**POLÍCIA
CIVIL
MINAS GERAIS**

**16º DEPARTAMENTO DE POLÍCIA CIVIL
2ª DELEGACIA REGIONAL DE POLÍCIA CIVIL
CARTÓRIO 01 - CRIMES CONTRA O PATRIMÔNIO**

255
N

nao
138/9966-8127

MANDADO DE INTIMAÇÃO

O Dr. Valdomiro de Alcântara Júnior, Delegado de Polícia da 2ª Delegacia Regional de Polícia Civil em Paracatu/MG, no exercício de suas funções, na forma da Lei, etc.,

- **MANDA** a qualquer Policial desta Delegacia Regional, a quem for este apresentado, indo por ele assinado que, em seu cumprimento, intime **BRUNO** (químico), residente na -, para comparecer a esta Delegacia de Polícia e apresentar-se no Cartório 2 no dia **08/08/2022** às **14:40** horas. a fim de ser inquirido como testemunha nos autos do Inquérito nº **11870218**. Dado e passado nesta 2ª Delegacia Regional de Polícia Civil, situada na Rua Antônio Vieira Cordeiro, 366 Bela Vista (2º andar), aos **01/08/2021**. Eu, Meilha, Escrivão que o digitei.

OBSERVAÇÃO: Trazer documento de identidade ou outro documento pessoal.

DESOBEDECER ao Mandado de Intimação é **CRIME**, previsto no **ARTIGO 330 DO CÓDIGO PENAL** que poderá resultar em **PRISÃO** e/ou **CONDUÇÃO COERCITIVA** até esta Delegacia de Polícia.

VALDOMIRO DE ALCÂNTARA JÚNIOR
DELEGADO DE POLÍCIA
AUTORIDADE POLICIAL

Bruno Felipe R. Barbosa

CIENTE da Intimação que me foi feita. (Cartório Meilha)



**POLÍCIA
CIVIL**
MINAS GERAIS

5ª DELEGACIA DE POLÍCIA CIVIL/PARACATU
ANTÔNIO VIEIRA CORDEIRO, 366 - BELA VISTA - PARACATU

Nº PCnet: 2022-470-000805-001-011870218-81

Nº FATO/REDS: 2022-029457850-001

TERMO DE ENCERRAMENTO

Tendo em vista que o presente volume deste procedimento conta com 225 folhas, numeradas e rubricadas, a fim de facilitar o manuseio, ora, faço o seu encerramento, dando abertura ao 1º volume.

Para constar eu, ERSON BRAGA DA MOTA, lavro este termo.
Em 03 de Agosto de 2022.

ERSON BRAGA DA MOTA
Masp: m387341

DOCUMENTO ASSINADO ELETRONICAMENTE COM CERTIFICADO DIGITAL POR
ERSON BRAGA DA MOTA
MASP M387341; CARGO ESCRIVAO DE POLICIA II, EM 12/12/2022 10:32:29 (ASSINATURA VALIDA)

Página: 1 de 1



270
W

SEGUE VOLUME 2 DO INQUÉRITO POLICIAL.



**POLÍCIA
CIVIL**
MINAS GERAIS

5ª DELEGACIA DE POLÍCIA CIVIL/PARACATU
ANTONIO VIEIRA CORDEIRO, 366 - BELA VISTA - PARACATU

Nº PCnet: 2022-470-000805-001-011870218-81

Nº FATO/REDS: 2022-029457850-001

INQUÉRITO POR PORTARIA			
Nº: 11870218	Livro Nº:	Folha Nº: 01	Volume: 02
Cartório: DACCTP		Editor: MEILLA EL ABDINE SAMMOUR	
Unidade Policial: 5ª DELEGACIA DE POLICIA CIVIL/PARACATU			
Tipificação: art. 157 do Decreto Lei 2848/40			
Autoridade Policial: VALDOMIRO DE ALCANTARA JUNIOR			
Cidade: PARACATU		Comarca: PARACATU	
Investigado(s): WILLIAM HENRIQUE PERES, Nº Prontuário: 3115561; RODRIGO FONSECA ARAUJO, Nº Prontuário: 2316127.			
Vítima(s): NATALIA ARAUJO NEIVA, FRANCISCO IVO NEIVA REZENDE, MARLOS FARIA GUIMARAES, ISABELA ARAUJO ANDRADE, MARCOS MACIEL PAODLY PEREIRA, ROBSON PEREIRA FONSECA, WILLIAN SANTOS MACEDO, EMPRESA VALOREM AGRONEGÓCIOS.			
AUTUAÇÃO			
Aos 11 dias do mês de Julho de 2022, autuei a Portaria e demais peças que se seguem. Do que, para constar, lavrei este termo. Eu, MEILLA EL ABDINE SAMMOUR, que a digitei e assino.			
MEILLA EL ABDINE SAMMOUR ESCRIVÃO DE POLICIA II - MASP m457981			
OBSERVAÇÃO			



272
f

POLÍCIA CIVIL
MINAS GERAIS

5ª DELEGACIA DE POLÍCIA CIVIL/PARACATU
ANTÔNIO VIEIRA CORDEIRO, 366 - BELA VISTA - PARACATU

226

Nº PCnet: 2022-470-000805-001-011870218-81

Nº FATO/REDS: 2022-029457850-001

TERMO DE ABERTURA

Tendo em vista o encerramento do 1º volume deste procedimento, contando com 225 folhas, numeradas e rubricadas, faço a abertura deste 2º volume. Para constar, eu, ERSON BRAGA DA MOTA, lavro este termo, em 12 de Dezembro de 2022.

ERSON BRAGA DA MOTA
Masp: m387341

✓ DOCUMENTO ASSINADO ELETRONICAMENTE COM CERTIFICADO DIGITAL POR
ERSON BRAGA DA MOTA
MASP M387341 - CARGO ESCRIVÃO DE POLÍCIA II, EM 12/12/2022 10:33:46 (ASSINATURA VALIDADA)

Página 1 de 1



273

227



GOVERNO DO ESTADO DE MINAS GERAIS
Polícia Civil do Estado de Minas Gerais
Delegacia de Crimes Contra o Patrimônio -
Gabinete/2DRPC/PARACATU/16DepPC/PCMG

Ofício PCMG/2DRPC/PARACATU/DCCP nº. 14/2022

Paracatu, 04 de agosto de 2022.

Excelentíssimo Dr. Luciano Guimarães do Nascimento
Requisições/COORDENAÇÃO RENAVAL/DETRAN/PCMG
Coordenador de Renavam do DETRAN/MG
Av. João Pinheiro, 417 - 2º andar,
CEP: 30.130-180 - Belo Horizonte/MG

Assunto: Solicita informações acerca da inserção no sistema informatizado de comunicação de venda em veículo.

Referência: [Caso responda este Ofício, indicar expressamente o Processo nº 1510.01.0167418/2022-89].

Excelentíssimo Dr. Luciano Guimarães do Nascimento,

Pelo presente, a fim de instruir os autos do **IPL PCnet nº 11870218** em trâmite nesta Delegacia Especializada, e nos termos da Lei 12830/13, inciso II, solicito a Vossa Excelência a gentileza de nos informar, com a máxima urgência possível, o agente operador responsável pela inserção no sistema informatizado da comunicação de venda do veículo placas **GPF 6871**, incluída no dia **09/07/2022**, às **13:28h**, conforme dados em anexo. Ademais, solicito ainda que, caso possível, especifique o **I.P./Log de Acesso** utilizados para inserção de tais dados.

Por fim, caso os referidos dados sejam administrados pela SENATRAM ou órgão diverso, solicito que Vossa Excelência faça gestão junto ao órgão responsável no sentido de que sejam prestadas as informações descritas no parágrafo anterior.

Sem mais para o momento, renovo os protestos de elevada estima e distinta consideração.

Atenciosamente,

GUSTAVO HENRIQUE FERRAZ SILVA LOPES
Delegado de Polícia Nível Especial
Masp 1.335.581-3



Documento assinado eletronicamente por **Gustavo Henrique Ferraz Silva Lopes**, Delegado de Polícia, em 04/08/2022, às 14:06, conforme horário oficial de Brasília, com fundamento no art. 6º, § 1º, do Decreto nº 47.222, de 26 de julho de 2017.



234



A autenticidade deste documento pode ser conferida no site

[http://sei.mg.gov.br/sei/controlador_externo.php?](http://sei.mg.gov.br/sei/controlador_externo.php?acao=documento_conferir&id_orgao_acesso_externo=0)

[acao=documento_conferir&id_orgao_acesso_externo=0](http://sei.mg.gov.br/sei/controlador_externo.php?acao=documento_conferir&id_orgao_acesso_externo=0), informando o código verificador **50839724** e o código CRC **29575DDD**.

208

Referência: Processo nº 1510.01.0167418/2022-89

SEI nº 50839724

Rua Antônio Vieira Cordeiro, nº 366 - Bairro Bela Vista - Paracatu - CEP 38600-498



Número do documento: 22122821152400200009684846973

<https://pje.fmg.jus.br:443/pje/Processo/ConsultaDocumento/listView.seam?x=22122821152400200009684846973>

Assinado eletronicamente por: THIAGO CARVALHO RIBEIRO - 28/12/2022 21:15:22

VSDAKCBA
08:13:54

DEPARTAMENTO DE TRANSITO DO ESTADO DE MINAS GERAIS
CONSULTA COMUNICACAO DE VENDA NA BIN

PRODEMGE
03/08/2022

23
GPF

PLACA: GPF-6871

RENAVAM: 00625225074

COMUNICACAO DE VENDA REGISTRADA EM CARTORIO

SITUACAO: ATIVA - ATUALIZADA NA BIN EM 09/07/2022 - 13:28:12

DADOS DO ADQUIRENTE

GPF: 550.200.626-34

NOME : REGINALDO LOURENCO ALVES
ENDERECO : FAZ NOVA ESPERANCA SN
BAIRRO : SANTO ANTONIO DO RIO
MUNICIPIO: 9301 - CATALAO (GO)

GEP: 75.714-000

DADOS DA VENDA

DATA: 23/04/2022

MUNICIPIO: 9301 - CATALAO

DADOS DE CONTROLE

REGISTRO : 09/07/2022 - 13:28:12

CANCELAMENTO:

OPERADOR:

MOTIVO:

PF1-TELA ANTERIOR

PF6-CARTORIO

PF10-MENU

PF12-ENCERRA

Digitalizado.com GamScanner



VSBK088
08:13:54

DEPARTAMENTO DE TRANSITO DO ESTADO DE MINAS GERAIS
CONSULTA COMUNICACAO DE VENDA NA BIN

PRODEMGE
03/08/2022

216
J

RENAVAM: 00625225074

PLACA: GPF-6871

COMUNICACAO DE VENDA REGISTRADA EM CARTORIO - IDENTIFICACAO 95000348632Z

SITUACAO: ATIVA - ATUALIZADA NA BIN EM 09/07/2022 - 13:28:12

DADOS DO DOCUMENTO DO VEICULO - CRV: 011367806920

PROPRIETARIO: ALENDAR JOSE SANTANA JUNIOR

CPF 637.421.366-15

FABR./MODELO: 1994 / 1994

EMISSAO CRV: 28072019 - MG - VIA: 01

DADOS DO CARTORIO

NOME.....: CNRC COMPANHIA NACIONAL DE REGISTRO E CO

CGC 63.742.136/615 - 0

ENDERECO.: Q SHIS QI 23 BLOCO B 107

BAIRRO...: SETOR DE HABITACOES

CEP: 71.660-805

TELEFONE: (11) 02339-5220

MUNICIPIO: 9701 - BRASILIA (DF)

DATA DE ACEITE DO REGISTRO DA COM. VENDA PELA UF DO VEICULO: 09/07/2022,

DATA DE ACEITE DO CANCELAMENTO PELA UF DO VEICULO OU FEBRANOR:

M - TELA ANTERIOR

PF10 - MENU

PF12 - ENCERRA

Digitalizado.com CamScanner



Número do documento: 22122821152400200009684846973

<https://pje.tjmg.jus.br:443/pje/Processo/ConsultaDocumento/listView.seam?x=22122821152400200009684846973>

Assinado eletronicamente por: THIAGO CARVALHO RIBEIRO - 28/12/2022 21:15:22

Num. 9688753704 - Pág. 6

231

277

Ofício DETRAN/COORD.RENAVALM/REQUIS nº. 492/2022

Belo Horizonte, 08 de agosto de 2022.

Ao Senhor

ANTÔNIO CARLOS RAMOS

Coordenador do RENAVALM

Avenida Atílio Corrêa Lima, nº 1698 - Cidade Jardim

CEP: 74.425-030 - GOIÂNIA/GO

Assunto: Informações sobre inserção de Comunicação de Venda - GPF-6871.

Referência: [Caso responda este Ofício, indicar expressamente o Processo nº 1510.01.0167418/2022-89].

Senhor Coordenador,

Em atendimento ao Ofício RCMG/2DRPC/PARACATU/DCOP nº. 14/2022, solicito à V. Sa. verificar a possibilidade de informar os dados do funcionário responsável pela inserção no sistema informatizado, da comunicação de venda do veículo placas **GPF 6871**, incluída no dia **09/07/2022**, às **13:28h**, pela CNRC COMPANHIA NACIONAL DE REGISTRO E CO., CNPJ 14.718.998/0001-79.

Ademais, solicito ainda que, caso possível, especifique o 1.P/Log de Acesso utilizados para inserção de tais dados.

Atenciosamente,



Documento assinado eletronicamente por **Luciano Guimarães Do Nascimento, Delegado de Polícia**, em 09/08/2022, às 14:23, conforme horário oficial de Brasília, com fundamento no art. 6º, § 1º, do Decreto nº 47.222, de 26 de julho de 2017.




A autenticidade deste documento pode ser conferida no site http://sei.mg.gov.br/sei/controlador_externo.php?acao=documento_conferir&id_orgao_acesso_externo=0, informando o código verificador **51050898** e o código CRC **9B69697C**.



278
3

232



Ofício DETRAN/COORD.RENAVAM/REQUIS nº. 493/2022

Belo Horizonte, 08 de agosto de 2022.

Exmo. Sr.

Dr. Gustavo Henrique Ferraz Silva Lopes
Delegado de Polícia Civil
Paracatu/MG

Assunto: Comunicação de Venda - GPF-6871.

Referência: [Caso responda este Ofício, indicar expressamente o Processo nº
510.01.0167418/2022-89].

Senhor Delegado,

Em atendimento ao Ofício PCMG/2DRPC/PARACATU/DCCP nº. 14/2022, informo a V. Exa. que a Comunicação de Venda, lançada em 09/07/2022, para o veículo placa GPF-6871, foi inserida pela NRC COMPANHIA NACIONAL DE REGISTRO E CO., CNPJ 14.718.998/0001-79, conforme print abaixo.

Esclareço que foi solicitado ao RENAVAL/GO, informações mais detalhadas sobre o lançamento dos dados no sistema.



234
280

VSDAKC8B 16:15:28 Departamento de Transito do Estado de Minas Gerais
CONSULTA HISTORICO COMUNICACAO DE VENDA PRODEMGE 08/08/2022

RENAVAM: 00035235079 Placa: GPF 6272

Comunicacao de Venda registrada em Cartorio - Identificacao 550003486322

Situacao: Ativa - Atualizada na BDI em 09/07/2022 -

Dados do Documento do Veiculo - CRV: 011367806920
Proprietario: ALEXANDRE JOSE SANTANA JUNIOR CPF: 697.421.366-15
Fabr./Modelo: 1994 / 1994 Emissao CRV: 29072015 - MG - Via: 01

Dados do Cartorio
Nome: CARO COMPANHIA NACIONAL DE REGISTRO E TRAFICO - CNR
Endereco: Q 5218 QI 24 BLOCO B 107 CEP: 71.710.997/0003-19
Bairro: BRUNO DE MANTOVANI CEP: 71.600-309 Telefone: 11 0999973220
Município: CATALÃO (GO)

Data de aceite da registro da Com. Venda pela UF do veiculo:
Data de aceite do cancelamento pela UF do veiculo em FERRARIAS:

PF1 - Tela Anterior PF10 - Meta PF12 - Encerra
TC90PA20 002/001

Atenciosamente,



Documento assinado eletronicamente por **Luciano Guimaraes Do Nascimento, Delegado de Policia**, em 09/08/2022, às 14:24, conforme horário oficial de Brasília, com fundamento no art. 6º, § 1º, do Decreto nº 47.222, de 26 de julho de 2017.



A autenticidade deste documento pode ser conferida no site http://sei.mg.gov.br/sei/controlador_externo.php?acao=documento_conferir&id_orgao_acesso_externo=0, informando o código verificador **51059869** e o código CRC **6D577CBA**.

Referência: Processo nº 1510.01.0167418/2022-89 SEI nº 51059869
Av. João Pinheiro, 417 - 2º andar - Belo Horizonte - CEP 30.130-180



281
235

Governo do Estado de Goiás

Departamento de Trânsito - DETRAN/GO

VEÍCULO

Placa: GPF6871 Renavam: 00625225074

Ano Fabricação: 1994 Ano Modelo: 1994 UF: MG CRV Número: 011367806920

PROPRIETÁRIO

Tipo Documento: 1 - CPF Número Identificação: 63742136615

Nome: ALENDAR JOSE SANTANA JUNIOR

CARTÓRIO

Tipo Documento: 2 - GGC Número Identificação: 14718998000178

Nome: CNRC COMPANHIA NACIONAL DE REGISTRO E CO

Logradouro: Q.SHS:QI 23 BLOCO B

Número: 107 Complemento:

Bairro: SETOR DE HABITAÇÕES Município: 9701 - BRASILIA

UF: DF CEP: 71660805

Cód: 11 Telefone: 023395220 Identificação: 550003486322

COMPRADOR

Comprador: 55020052634 - REGINALDO LOURENÇO ALVES

Logradouro: FAZ NOVA ESPERANÇA

Número: SN Complemento:

Bairro: SANTO ANTONIO DO RIO Município: 9301 - CATALAO

UF: GO CEP: 75714000

VENDA

Data Venda: 23/04/2022 Data Registro de Comunicação de Venda: 09/07/2022 Situação: 1 - Ativo Origem: Cartório

Município Local da Venda: 9301 - CATALAO GO

Data Cancelamento: 00/00/0000 Hora Cance: 000000

Motivo Cancelamento: 0-



282
286
A

Assunto **Re: Informação Comunicação de Venda - GPF6871**
De RENAAM <renavam@detran.go.gov.br>
Para coordenadoria.renavam <coordenadoria.renavam@policiacivil.mg.gov.br>
Data 18-08-2022 08:48

- GPF-6871 DADOS DO COMUNICADO DE VENDA CARTORIO.pdf (121 KB)

BOM DIA LUCIANO,
SEGUE DADOS DO COMUNICADO DE VENDA FEITO EM CARTORIO.
(TONINHO)

Atenciosamente,

Antônio Carlos Ramos
Coordenador de RENAAM/GO

Leopoldo Guimarães Garcia
Gerente de Regularização de Veículos

De: coordenadoria.renavam <coordenadoria.renavam@policiacivil.mg.gov.br>
Enviado: quarta-feira, 17 de agosto de 2022 11:21
Para: RENAAM
Assunto: Informação Comunicação de Venda - GPF6871

Senhor Coordenador,
Encaminho, em anexo, Ofício DETRAN/COORD. RENAAM/REQUIS nº. 492/2022, referente à Comunicação de Venda inserida para o veículo placa GPF-6871.
Atenciosamente,

Luciano Guimarães do Nascimento
Delegado de Polícia Civil
Coordenadoria do RENAAM/MG

https://mail.policiacivil.mg.gov.br/roundcube/?_task=mail&safe=0&uid=43254&inbox=INBOX&action=print&extwin=1

1/1



**POLÍCIA
CIVIL**
MINAS GERAIS

16º DEPARTAMENTO DE POLÍCIA CIVIL
2ª DELEGACIA REGIONAL DE POLÍCIA CIVIL
PARACATU/MG

237

283

Ofício nº 205/2ª DRPG/ DACCTP/2022
Assunto: Solicitação. (FAZ)

Paracatu/MG, 15 de fevereiro de 2021.

Ilustríssimo Senhor,

Pelo presente, a fim de instruir investigação policial realizada por esta Delegacia Especializada, e nos termos da Lei 12.830/13, inciso II, solicito a Vossa Senhoria a gentileza em nos enviar cópia das imagens do circuito de segurança do Posto da PRF de Paracatu, referente à passagem nos dias 08 e 09/07/2022, dos veículos abaixo mencionados:

- Caminhonete F-4.000, cor vermelha, placa BW15A48;
- Jeep Renegade, cor azul, placa RUC5H95.

Atenciosamente..

Thiago
Valdomiro de Alcântara Júnior
Delegado de Polícia
Autoridade Policial

Ilmo. Sr.
PRF Pablo Peres
DD. Inspetor da Polícia Rodoviária Federal
PARACATU/MG

Recebido em 26/07/2022
PRF E. LIBERATO / 1348625





MINISTÉRIO DA JUSTIÇA E SEGURANÇA PÚBLICA
POLÍCIA RODoviÁRIA FEDERAL
SUPERINTENDÊNCIA DA POLÍCIA RODoviÁRIA FEDERAL EM MINAS GERAIS

Ofício Nº 4/2022/BDI-DEL14-MG/DEL14-MG/SPRF-MG

Paracatu, 03 de agosto de 2022.

Ab. Senhor Delegado Valdomiro de Alcântara Júnior
16ª Delegacia Regional de Polícia Civil
Rua Antônio Vieira Córdello, 356, Bela Vista, Paracatu/MG

Assunto: Solicitação - Ofício 250/21-DRPC/DACCPT/2022

Sr. Delegado,

Ao cumprimentá-lo cordialmente e, diante da demanda exarada no Ofício 250/21-DRPC/DACCPT/2022, que solicita informações sobre percurso nos dias 08 e 09 de julho de 2022 dos veículos FORD/F4000 (CAMINHAO) (1988) (VERMELHA), placas BW15A48, e JEEP/RENEGADE LGTD T270 (CAMIONETA) (2022) (AZUL) de BELO HORIZONTE/MG, placas RUC5H95, informamos que após consultas aos sistemas da PRF disponíveis foram possíveis constatar as seguintes passagens dos veículos portando as placas supracitadas:

FORD/F4000 (CAMINHAO) (1988) (VERMELHA) DE ITARORANGA/SP

	DATA / HORA (BRASÍLIA)	PLACA	LOCAL	MUNICÍPIO/UF	SENTIDO
01	06/07/2022 09:39:33	BW15A48	BR 040	PARACATU/MG	BRASILIA X BH
02	09/07/2022 01:26:12	BW15A48	MG 188	PARACATU/MG	PARACATU X BHAI

* registro de passagem 02 na MG 188 sem confirmação por imagens

JEEP/RENEGADE LGTD T270 (CAMIONETA) (2022) (AZUL) DE BELO HORIZONTE/MG

	DATA / HORA (BRASÍLIA)	PLACA	LOCAL	MUNICÍPIO/UF	SENTIDO
01	06/07/2022 19:03:31	RUC5H95	BR 040	PARACATU/MG	BRASILIA X BH
02	09/07/2022 05:18:44	RUC5H95	BR 040	PARACATU/MG	BRASILIA X BH
03	09/07/2022 05:48:18	RUC5H95	BR 040	PARACATU/MG	BH X BRASILIA
04	09/07/2022 05:53:08	RUC5H95	BR 040	PARACATU/MG	BRASILIA X BH
05	09/07/2022 08:08:39	RUC5H95	BR 040	PARACATU/MG	BRASILIA X BH
06	09/07/2022 15:19:34	RUC5H95	BR 040	PARACATU/MG	BRASILIA X BH
07	12/07/2022 06:14:07	RUC5H95	BR 040	PARACATU/MG	BRASILIA X BH

30/08/2022 10:01

1 of 2



285
A

239
1

2. Conforme solicitado, segue em anexo imagens referentes as possíveis passagens indicadas, ressalta-se que na coluna "sentido", acima descrita na tabela, não se refere a real origem ou intenção de destino do condutor do veículo mas apenas a orientação do sentido do veículo e que devido a limitações técnicas inerentes ao processo de leitura automática de placas veiculares, existe a possibilidade de ter ocorrido alguma passagem de veículo, pelos pontos de monitoramento, que não tenha sido lavrada.
3. É importante frisar que esse tipo de informação seja utilizada preferencialmente apenas para apoiar o processo investigatório ou para apoiar a convicção da autoridade comitadora de inteligência policial, de modo que, essa captura de informações, que ainda ocorre de maneira experimental por mecanismo sem assertividade ou precisão forense, não se torne vulnerável com eventual exposição em inquérito policial ou processo judicial. Ou seja, solicita-se que essas informações não compõemham ou instruaem o inquérito policial, o que beneficiará as forças de segurança envolvidas no combate ao crime.
4. Ademais, a PRF conta com Unidades Regionais de Inteligência capazes de atuar em conjunto e promover troca de informações em nível de inteligência.
5. Sem mais para o momento, colocamo-nos à disposição para eventuais esclarecimentos que porventura se fizerem necessários.

2001

Atenciosamente,

FLÁVIO MARTINS NORONHA
POICIAL RODOVIÁRIO FEDERAL



Documento assinado eletronicamente por FLAVIO MARTINS NORONHA, Policial Rodoviário(a) Federal, em 03/08/2022, às 21:04, horário oficial de Brasília, com fundamento no art. 10, § 2º, da Medida Provisória nº 2.200-2, de 24 de agosto de 2001, no art. 4º, § 3º, do Decreto nº 10.543, de 13 de novembro de 2020, e no art. 42 da Instrução Normativa nº 116/DG/PRF, de 16 de fevereiro de 2018.



A autenticidade deste documento pode ser conferida no site: <https://sei.prf.gov.br/verificar>, informando o código verificador 42908627 e o código CRC 402EC4A1.

Endereço: BR 040, KM 47,5, ZONA RURAL, Paracatu / MG, CEP 38600-000
Telefone: (38) 3672-3376 / 3671-3938 - E-mail: bdi14.mg@prf.gov.br



Processo nº 06636.049367/2022-42



SEI nº 42908627





MINISTÉRIO DA JUSTIÇA E SEGURANÇA PÚBLICA
POLÍCIA RODOVIÁRIA FEDERAL
SUPERINTENDÊNCIA DA POLÍCIA RODOVIÁRIA FEDERAL EM MINAS GERAIS

Ofício Nº 5/2022/BDI-DEL14-MG/DEL14-MG/SPRF-MG

Paracatu, 12 de agosto de 2022.

Ao Senhor Delegado Gustavo Henrique Ferraz Silva Lopes
Delegacia Regional de Polícia Civil de Paracatu/MG
Rua Antônio Vieira Cordeiro, 366, Bela Vista, Paracatu/MG

Assunto: Solicitação - Ofício 223/21 DRPC/DACCPT/2022

Sr. Delegado,

1. Ao cumprimentá-lo cordialmente e, diante da demanda exarada no Ofício 250/21 DRPC/DACCPT/2022, que solicita informações sobre percurso nos dias 08 e 09 de julho de 2022, dos veículos:

- a) GM/CELTA 5 PORTAS SUPER (AUTOMÓVEL) (2002/2003) (AZUL) de BRÁSILIA/DF, placa JGK8340;
- b) FORD/KA SE 1.5 HA B (AUTOMÓVEL) (2018) (BRANCA) de PARACATU/MG, placa QOB3371;
- c) GM/ASTRA HB 4P ADVANTAGE (AUTOMÓVEL) (2008/2009) (PRETA) de PARACATU/MG, placa JHQ9509;
- d) FIAT/SIENA EL FLEX (AUTOMÓVEL) (2009/2010) (VERMELHA) de PARACATU/MG, placa HJM2680.

2. Informamos que após consultas aos sistemas da Polícia Rodoviária Federal disponíveis, foram possíveis constatar as seguintes passagens dos veículos portando as placas supracitadas:

GM/CELTA (AZUL) DE BRÁSILIA/DF, PLACA JGK8340

DATA / HORA (BRÁSILIA)	PLACA	LOCAL	MUNICÍPIO/UF	SENTIDO
*SEM REGISTRO DE PASSAGEM NO PERÍODO SOLICITADO				

FORD/KA (BRANCA) DE PARACATU/MG, PLACA QOB3371

HORA (BRÁSILIA)	PLACA	LOCAL	MUNICÍPIO/UF	SENTIDO
*SEM REGISTRO DE PASSAGEM NO PERÍODO SOLICITADO				

GM/ASTRA (PRETA) DE PARACATU/MG, PLACA JHQ9509

	DATA / HORA (BRÁSILIA)	PLACA	LOCAL	MUNICÍPIO/UF	SENTIDO
01	07/07/2022 15:18:15	JHQ9509	BR 040	PARACATU/MG	BRÁSILIA X BH
02	07/07/2022 15:23:05	JHQ9509	BR 040	PARACATU/MG	BH X BRÁSILIA
03	09/07/2022 08:23:38	JHQ9509	BR 040	PARACATU/MG	BRÁSILIA X BH



FIAT/SIENA (VERMELHA) DE PARACATU/MG, PLACA HJM2680

241 287
10

	DATA / HORA (BRÁSILIA)	PLACA	LOCAL	MUNICÍPIO/UF	SENTIDO
01	06/07/2022 19:54:20	HJM2680	BR 040	PARACATU/MG	BRASILIA X BH
02	10/07/2022 11:43:18	HJM2680	BR 040	PARACATU/MG	BH X BRASILIA

3. Conforme solicitado, segue em anexo imagens referentes as possíveis passagens indicadas, ressalta-se que na coluna "sentido", acima descrita na tabela, não se refere a real origem ou intenção de destino do condutor do veículo-mas apenas a orientação do sentido do veículo e que devido a limitações técnicas inerentes ao processo de leitura automática de placas veiculares, existe a possibilidade de ter ocorrido alguma passagem de veículo, pelos pontos de monitoramento, que não tenha sido lavrada.

4. É importante frisar que esse tipo de informação seja utilizada preferencialmente apenas para apoiar o processo investigatório ou para apoiar a convicção da autoridade como dado de inteligência policial, de modo que, essa captura de informações, que ainda ocorre de maneira experimental por mecanismo sem assertividade ou precisão forense, não se torne vulnerável com eventual exposição em inquérito policial ou processo judicial. Ou seja, solicita-se que essas informações não componham ou instruaem o inquérito policial, o que beneficiará as forças de segurança envolvidas no combate ao crime.

5. Ademais, a PRF conta com Unidades Regionais de Inteligência capazes de atuar em conjunto e promover troca de informações em nível de inteligência.

6. Sem mais para o momento, colocamo-nos à disposição para eventuais esclarecimentos que porventura se façam necessários.

Atenciosamente,

FLÁVIO MARTINS NORONHA
POLICIAL RODOVIÁRIO FEDERAL

PRF

Documento assinado eletronicamente por FLAVIO MARTINS NORONHA, Policial Rodoviário(a) Federal, em 12/08/2022, às 14:41, horário oficial de Brasília, com fundamento no art. 10, § 2º, da Medida Provisória nº 2.200-2, de 24 de agosto de 2001; no art. 4º, § 3º, do Decreto nº 10.543, de 13 de novembro de 2020, e no art. 92 da Instrução Normativa nº 115/DG/PRF, de 16 de fevereiro de 2018.



A autenticidade deste documento pode ser conferida no site <https://sel.prf.gov.br/verificar>, informando o código verificador 43071072 e o código CRC 4D06CF71.

Endereço: BR 040, KM 47,5, ZONA RURAL, Paracatu / MG, CEP 38600-000
Telefones: (38) 3672-3376 / 3671-3939 - E-mail: bd14.mg@prf.gov.br



Processo nº 08656.051299/2022-81



SEI nº 43071072





16º DEPARTAMENTO DA POLÍCIA CIVIL DE MINAS GERAIS
2ª DELEGACIA REGIONAL DE POLÍCIA CIVIL DE PARACATU-MG

202
288
J

Ofício: 03/insp/2022
Assunto: Solicitação (faz)
Processo:
REDS:
IP: 11870218

Paracatu-MG, 9 de Agosto 2.022.

Senhor Diretor,

Objetivando instruir a investigação criminal nesta Unidade Policial, a **POLÍCIA CIVIL DE MINAS GERAIS**, representada, neste ato, pela Autoridade Policial subscritora, com fundamento no art. 144, §4º, da Constituição Federal de 1988, art. 139 da Constituição Estadual de 1989, art. 4º e seguintes do Código de Processo Penal e art. 2º, § 2º, da Lei nº 12.830, de 20 de junho 2013 (que assegura o acesso a dados cadastrais independentemente de ordem judicial), solicita a V.S.ª que forneça, **NO PRAZO DE 5 DIAS OU NA MAIOR BREVIDADE POSSÍVEL**, as seguintes informações:


O(s) titular(es) **VIGENTE** e respectivo **IMEI vinculado ao aparelho telefônico da(s) linha(s) correspondente ad(s) número(s):**

(38) } 99121-1270

Solicito, ainda, que a resposta seja encaminhada através dos emails: carlos.novellino@policiacivil.mg.gov.br. **FAVOR CONSTAR NÚMERO DO TERMINAL EM RESPOSTA.**

Reitero a necessidade de urgência das informações acima solicitadas e informo que a negativa no fornecimento se enquadra na conduta tipificada no art. 330 do Código Penal Brasileiro – crime de desobediência.

Atenciosamente.


GUSTAVO HENRIQUE FERRAZ SILVA LOPES
DELEGADO DE POLÍCIA
MASP: 1335581

Rmo Sr. Diretor de Assuntos Jurídicos da TIM.

Rua Antônio Vieira Cônsul, 304, Bela Vista, Paracatu-MG. CEP: 38660-488 - Telefax (35) 371-1668



243
287

ETIM

CONFIDENCIAL

Número Solicitação: 3121385
Número Protocolo: 183749/2022
Número Processo:

Realizado em: São Carlos (União) 553694
Direção: São Carlos (União) 553694
Data: 01/07/2022 00:30:03
Assinado eletronicamente por: THIAGO CARVALHO RIBEIRO

EVENTOS DE PORTABILIDADE
Não foram encontrados registros referentes à informação solicitada.

REGISTRO DA PESQUISA

ORIGEM	RECEBEDOR	PRIMEIRA UTILIZAÇÃO	ÚLTIMA UTILIZAÇÃO
351016086019470	351016086018470	01/07/2022 09:46:03	27/07/2022 17:41:38

LEGENDA:
A CARGA DE CDR APRESENTA DEFASAGEM MÉDIA DE 72 (SETENTA E DUAS) HORAS.
O ARMAZENAMENTO DE CDR CONTEMPLA SOMENTE OS ÚLTIMOS (CINCO) ANOS.

TIM S/A
Rua Alexandre de Gusmão, 29 Bl. C, CEP- 09111-310
São Carlos - SP
+55 11 4291-6583



ETIM

CONFIDENCIAL

Número Solicitação: 3121383
 Número Processo: 183749/2022
 Número Processo:

Relatório de Cadastro: 183749/2022 - 6538991211270
 Relatório de Cadastro: 09/07/2022 00:00:00 - 01/08/2022 23:59:59 (Hora de Expiração)

EVENTOS DE PORTABILIDADE
 Não foram encontrados registros referentes a informação solicitada.

DADOS CADASTRAIS

NOME DO CLIENTE	6538991211270	PRE-PAGO			
TIPO DA LINHA	ATIVO				
STATUS ATUAL	12/07/2019 15:14:23				
DATA STATUS	31/03/2012 10:07:38				
DATA NÍVEL VINCULO	28/10/2015 06:00:35				
DATA CADASTRO					
DATA FIM VINCULO					
NOME	LOURBENE ALVES FERREIRA				
TIPO DO CLIENTE	CON				
SEXO	FEMININO				
DATA DE NASCIMENTO	13/02/1990				
NACIONALIDADE					
TELEFONE COMUM	38991487249				
ENDERECO RESIDENCIAL	DOS APERARIOS, 118CS, VILA MARIANA				
ENDERECO AVULSO					
IP CONTIN					
ID DOCUMENTO					
NÚM. DOCUMENTO	MG34075924				
DATA EMISSÃO	23/03/2002				
PAIS EMISSOR					
CIDADE DE RESIDENCIAL					
ENDERECO RESIDENCIAL					
PAIS RESIDENCIAL					
PARACATUMING	38900-000				

TM S/A
 Rua Alexandre de Gusmão, 29 Bl. C-CER. 09111-910.
 São João do Aracá - SP
 Fone: 55 11 4251-9633



245
29

TIM

CONFIDENCIAL

Número Solicitação: 3121383
Número Protocolo: 1837492022
Número Processo:

NUMERODALINHA	5538891214270	CPF/CNPJ	079.958.286-03
TIPO DALINHA	PRE-PAGO	TIPO DOCUMENTO	REGISTRO GERAL
STATUS ATUAL	ATIVO	NUM. DOCUMENTO	14078924
DATA STATUS	12/07/2019 15:14:23	DATA EMISSAO	23/02/2002
DATA INICIO VINCULO	31/03/2012 10:07:38	PAIS EMISSOR	PARAGUAI/SP-38600-000
DATA CADASTRO	14/10/2014 12:56:24	CIDADE/UF - CEP RESIDENCIAL	
DATA EM VINCULO		CIDADE/UF - CEP FATURA	
NOME	LOURENE ALVES FERRERA		
TIPO DO CLIENTE	CON		
SEXO	MASCULINO		
DATA NASCIMENTO	13/02/1980		
NACIONALIDADE			
TELEFONE CONTATO	8889240001		
ENDERECO RESIDENCIAL	DOS OPERARIOS, 119-Q. 17, V. MARIANA		
ENDERECO FATURAS			

NUMERODALINHA	5538891214270	CPF/CNPJ	079.958.286-03
TIPO DALINHA	PRE-PAGO		
STATUS ATUAL	ATIVO		
DATA STATUS	12/07/2019 15:14:23		
DATA INICIO VINCULO	31/03/2012 10:07:38		
DATA CADASTRO	22/11/2013 01:19:21		
DATA EM VINCULO			
NOME	LOURENE ALVES FERRERA		
TIPO DO CLIENTE	CON		

TIM S/A
Rue Alexandre de Gusmão, 28 BL. C, CEP: 09114-310
São Paulo - SP
+55 11 4261-8633

2/5



246
246

ETIM

CONFIDENCIAL

Numero Solicitacao: 3121383
 Numero Protocolo: 1837492022
 Numero Processo:

SEXO	FEMININO	ID DOCUMENTO	REGISTRO GERAL
DATA NASCIMENTO	13/02/1980	NUM DOCUMENTO	1614073924
MAGNITUDE		DATA EMISSAO	23/03/2002
TELEFONE CONTATO	3892419824	PAIS EMISSOR	PARACATUNG - 38600-000
END RECO RESIDENCIAL	DOS APERARIOS, 19-C3, VILA MARJANA	CIDADE UN. CEP RESIDENCIAL	
ENDERECO FATURA		CIDADE UN. CEP FATURA	

NUMERO DA LINHA	5538991211270	TIPO DO CLIENTE	CON	TIPO DO DOCUMENTO	CARTeira DE IDENTIDADE
TIPO DA LINHA	PRE PAGO	SEXO	MASCULINO	NUM DOCUMENTO	14075924
STATUS ATUAL	ATIVO	DATA NASCIMENTO	13/02/1980	DATA EMISSAO	
DATA STATUS	12/07/2019 15:14:23	PAIS ORIGINARIO	BRASIL	PAIS EMISSOR	SP
DATA INICIO VINCULO	31/03/2012 10:07:38	TELEFONE CONTATO		CIDADE UN. CEP RESIDENCIAL	PARACATUNG - 38600-000
DATA CADASTRO	03/09/2012 20:54:52	ENDERECO RESIDENCIAL	DOS OPERARIOS, 19, DOS OPERARIOS	CIDADE UN. CEP FATURA	
DATA TFM VINCULO		ENDERECO FATURA			
NOME	LOUREN ALVES FERREIRA				

NUMERO DA LINHA	5538991211270
-----------------	---------------

TM S/A
 Rua Alexandre de Gusmão, 29 B, C CEP: 08111-310
 Santo André - SP
 155-11 4251-6533

3/5



248
294
C

ETIM

CONFIDENCIAL

Número Solicitante: 3121833
Número Protocolo: 1637492022
Número Processo:

RAZÃO SOCIAL	1302/1980	RAZÃO SOCIAL	MG 1407624
RAZÃO SOCIAL		RAZÃO SOCIAL	2302/2002
RAZÃO SOCIAL		RAZÃO SOCIAL	PARACATUNGS - 39800-000
RAZÃO SOCIAL		RAZÃO SOCIAL	

ETIM S/A
Rua Alexandre de Gusmão, 28 Bl. C, CEP: 08111-310
São Paulo - SP
055 11 4251-6633

5/5





16º DEPARTAMENTO DA POLÍCIA CIVIL DE MINAS GERAIS
2ª DELEGACIA REGIONAL DE POLÍCIA CIVIL DE PARACATU-MG

249

Ofício: 05/insp/2022
Assunto: Solicitação. (faz)
Processo:
RELS:
IP: 11870218

Paracatu-MG, 11 de Agosto 2022.

Senhor Diretor.

Objetivando instruir a investigação criminal nesta Unidade Policial, a **POLÍCIA CIVIL DE MINAS GERAIS**, representada, neste ato, pela Autoridade Policial subscritora, com fundamento no art. 144, § 4º, da Constituição Federal de 1988, art. 139 da Constituição Estadual de 1989, art. 4º e seguintes do Código de Processo Penal e art. 2º, § 2º, da Lei nº 12.830, de 20 de junho 2013 (que assegura o acesso a dados cadastrais independentemente de ordem judicial), solicita a V.S.ª que forneça, **NO PRAZO DE 5 DIAS OU NA MAIOR BREVIDADE POSSÍVEL**, as seguintes informações:

O(s) titular(es) **VIGENTE** e respectivo IMEI vinculado ao aparelho telefônico da(s) linha(s) correspondente ao(s) número(s) **NO PERÍODO DE 01 DE JULHO A 01 DE AGOSTO**:

(38) 99734-1829
(38) 99842-0212

Solicito, ainda, que a resposta seja encaminhada através dos emails: carlos.novelino@policiacivil.mg.gov.br. **FAVOR CONSTAR NÚMERO DO TERMINAL EM RESPOSTA.**

Reitero a necessidade de urgência das informações acima solicitadas e informo que a negativa no fornecimento se enquadra na conduta tipificada no art. 330 do Código Penal Brasileiro -- crime de desobediência.

Atenciosamente.

GUSTAVO HENRIQUE FERRAZ SILVA LOPES
DELEGADO DE POLÍCIA
MASP: 1335581

Ilmo. Sr. Diretor de Assuntos Jurídicos da VIVO.

Rua Antônio Vieira Cordeiro, 368, Bela Vista I, Paracatu-MG. CEP: 38630-458 - Telefone (38) 3471-4668



SEGREDO DE JUSTIÇA

Esta correspondência se destina exclusivamente ao destinatário abaixo identificado e contém informações protegidas pelo sigilo judicial e da correspondência postal. Se o leitor desta mensagem não é seu destinatário, notifica-se, desde já, que sua reprodução, distribuição e divulgação estão proibidas e sujeitas às penas da lei.

296
J 50

São Paulo, 19/08/2022
CF - 210175/2022 - TARA - VIVO: SP
RRR: 11870218



Exmo(a) Sr(a)
Dr. (a) Gustavo Henrique Ferraz Silva Lopes
Delegado de Polícia da Delegacia de Polícia Civil da
Comarca de Paracatu - MG
carlos.novellino@policiacivil.mg.gov.br

REF. OF. 05/2022
Processo: IP 11870218

Meritíssimo(a) Juiz(a) ou Promotor(a) ou Delegado(a),

TELEFONICA BRASIL S.A. serve-se da presente para em atenção ao ofício em epígrafe, informar o que segue:

Na tecnologia GSM, o IMEI (serial do aparelho) é apenas a identificação do aparelho celular, não tendo participação ativa no cadastro do usuário. Os dados cadastrais dos clientes são vinculados ao SIM CARD ("chip") que pode ser utilizado em diversos aparelhos, inclusive de diferentes operadoras de telefonia móvel.

Contudo, é viável a obtenção do histórico de utilização do mesmo, ou seja, relação simplificada das linhas que utilizaram determinado IMEI (a qual não contém detalhes pormenorizados de chamadas).


Assim sendo, considerado o período indicado, obtivemos a seguinte informação:

38997341829 Período: 01/07/2022 00:00:00 a 01/08/2022 23:59:59
354106775385590 - 01/07/2022 a 01/08/2022

38998420212 Período: 01/07/2022 00:00:00 a 01/08/2022 23:59:59
35184011114200 - 01/07/2022 a 31/07/2022

*** DDI: o último dígito é o verificador, o qual pode ser zerado, sem qualquer prejuízo.

Posto isto, apresentamos a seguir os dados cadastrais das linhas identificadas:



Novo endereço Portal Jud: <https://portaljud.vivo.com.br>

CONFIDENCIAL

As informações contidas neste documento são confidenciais e para uso exclusivo de seus destinatários.

Rua Dr. Fausto Ferraz, 172
3º Andar - Bela Vista
01333-030 São Paulo - SP
Telefone: 0800 778 8888
CF - 210175/2022 - TARA - VIVO: SP

Pág. 1 de 3



SÉGREDO DE JUSTIÇA

Esta correspondência se destina exclusivamente ao destinatário abaixo identificado e contém informações protegidas pelo sigilo judicial e da correspondência postal. Se o leitor desta mensagem não é seu destinatário, notifica-se desde já que sua reprodução, distribuição e divulgação estão proibidas e sujeitas às penas da lei.

299
251

PARÂMETRO(S) DE CONSULTA

NÚMERO DA LINHA: (38) 99734-1829

NÚMERO DA LINHA: (38) 99734-1829
 CLIENTE: GILVAN SILVA ARAUJO
 CPF: 110.331.196-44
 ENDEREÇO: Rua R JOSE TEIXEIRA DE OLIVEIRA, 416
 BAIRRO: PARACATUZINHO
 CEP: 38.600-000
 MUNICÍPIO: PARACATU
 ESTADO: MG
 MODALIDADE: PRECHIP
 SITUAÇÃO: ATIVO
 DATA HABILITAÇÃO: 09/04/2021


PARÂMETRO(S) DE CONSULTA

NÚMERO DA LINHA: (38) 99842-0212

NÚMERO DA LINHA: (38) 99842-0212
 CLIENTE: GUILHERME GONCALVES DA SILVA
 CPF: 106.272.286-82
 ENDEREÇO: RUA JOSE BONIFACIO SOUSA, 23
 CEP: 38.600-000
 MUNICÍPIO: PARACATU
 ESTADO: MG
 MODALIDADE: CONTCHIP
 SITUAÇÃO: ATIVO
 DATA HABILITAÇÃO: 01/03/2018

Informamos que as linhas são comercializadas conforme as normas definidas pelas Resoluções nº 73/1998 (regulamento geral dos serviços de telecomunicações), 377/2007 (regulamento do serviço móvel pessoal - SMP), 426/2005 (regulamento do serviço telefônico fixo comutado - STFC) e 632/2014 (regulamento geral dos direitos do consumidor dos serviços de telecomunicações) da ANATEL.

Desta forma, nos termos da Resolução 632/2014, as alterações e fornecimento dos dados cadastrais, de qualquer modalidade, são de obrigação e responsabilidade



Novo endereço Portal Jud <https://portaljud.vivo.com.br>

CONFIDENCIAL

As informações contidas neste documento são confidenciais e para uso exclusivo de seus destinatários.

Rua Dr. Fausto Ferraz, 172
5º andar - Bela Vista
01133-030 São Paulo - SP
Telefone: 0800 779 8188
CEP: 010175/2022 TERA - VIVO SP



SEGREDO DE JUSTIÇA

Esta correspondência se destina exclusivamente ao destinatário abaixo identificado e contém informações protegidas pelo sigilo judicial e da correspondência postal. Se o leitor desta mensagem não é seu destinatário, notifica-se, desde já, que sua reprodução, distribuição e divulgação estão proibidas e sujeitos a sanções de lei.

252

dos clientes, assim, adiante a indicação de período específico de interesse, apresentamos as últimas informações que constam do nosso banco de dados.

Desse modo, se necessárias novas pesquisas, seja em relação a reutilização de números e/ou eventual transferência de assinatura/titularidade, solicitamos que seja enviado novo ofício contendo exatamente o período a ser considerado e outras informações disponíveis para pesquisas.

Ademais, informamos o canal preferencial de entrada de ofícios referentes às solicitações de quebra de sigilo desta Operadora a o e-mail: ordens.sigilo@pretelefonica.com.

Assim, com a finalidade de tornar nosso fluxo de atendimento mais célere e digital, solicitamos que no próximo ofício direcionado a esta Operadora, conste o endereço de e-mail governamental para encaminhamento das informações solicitadas.

Sendo o que nos cumpria para o momento, permanecemos à disposição para os esclarecimentos que se façam necessários, renovando nossos protestos de elevada estima e distinta consideração.

Atenciosamente,

Divisão de Serviços Especiais



Novo endereço Portal Jud: <https://portaljud.vivo.com.br>

CONFIDENCIAL

As informações contidas neste documento são confidenciais e para uso exclusivo de seus destinatários.

Rua Dr. Renato Freitas, 177
5º andar - Bela Vista
01333-030 São Paulo - SP
Telefones: 0800 720 8888
011 210175/2022 TRM - VIVO SP

Pág. 3/3





16º DEPARTAMENTO DA POLÍCIA CIVIL DE MINAS GERAIS
2ª DELEGACIA REGIONAL DE POLÍCIA CIVIL DE PARACATU-MG

299
253

Ofício: 07/SIT/2022
Ref: IPI: 11870218 - SIGILOSO
(favor citar essa referência na resposta)

Paracatu-MG, 19 de Agosto 2022.

A Sua Senhoria o (a) Senhor(a) Representante Legal
GOOGLE BRASIL BRASIL LTDA

Visando à instrução dos autos do inquérito policial supra, a fim de subsidiar investigação de Organização Criminosa e Roubo, nos termos do artigo 2º da Lei 12.850/2013 e artigo 157 da Lei 2848/40, requisito, com fundamento no art. 6º, III, do CPP, art. 2º, § 2º, da Lei 12830/2013, art. 15 da Lei 12850/2013 que informe, na maior brevidade possível, se há conta **GOOGLE** vinculada aos IMEI's abaixo, e, em caso positivo, informar os dados cadastrais das contas, incluindo número de telefones, email e IMEIs que já foram vinculados às contas abaixo descritas, a partir de 01/01/2022 até a data deste Ofício:


35184011114207

Desde já, solicito ainda, que sejam preservados os dados da(s) conta(s) vinculadas aos IMEI's acima relacionado(s).

Fazendo a natureza sigilosa do procedimento investigativo, fica o destinatário advertido de que o usuário não deve ser notificado da presente requisição. O resultado da pesquisa deve ser encaminhado diretamente para os e-mails's institucionais:

gustavo.lopes@policiacivil.mg.gov.br e carlos.novelino@policiacivil.mg.gov.br

Atenciosamente,


Gustavo Henrique Ferraz Silva Lopes
Delegado de Polícia

Gustavo Henrique Ferraz Silva Lopes
DELEGADO DE POLÍCIA
MASP: 1335581

Rua Antônio Vieira Cortes, 368, Bela Vista I, Paracatu-MG. CEP: 38600-498 - Telefone (35)3671-1033

Digitalizado com CamScanner





16º DEPARTAMENTO DA POLÍCIA CIVIL DE MINAS GERAIS

2ª DELEGACIA REGIONAL DE POLÍCIA CIVIL DE PARACATU-MG

300
254

Ofício: 06/SIT/2022
Ref: IPL: 11870218 - SIGILOSO
(favor citar essa referência na resposta)

Paracatu-MG, 19 de Agosto 2022.

A Sua Senhoria o (a) Senhor(a) Representante Legal
APPLE COMPUTER BRASIL LTDA

Visando à instrução dos autos do inquérito policial supra, a fim de subsidiar investigação de Organização Criminosa e Roubo, nos termos do artigo 2º da lei 12.850/2013 e artigo 157 da Lei 2848/40, requisito, com fundamento no art. 6º, III, do CPP, art. 2º, § 2º, da Lei 12830/2013, art. 15 da Lei 12850/2013 que informe, na maior brevidade possível, se há conta *iCloud* vinculada aos IMEI's abaixo, e, em caso positivo, informar os dados cadastrais das contas, incluindo número de telefones, email e IMEI's que já foram vinculados às contas abaixo descritas, a partir de 01/01/2022 até a data deste Ofício:

354106775385591
351016096019477

Desde já, solicito, ainda, que sejam preservados os dados da(s) conta(s) vinculadas aos IMEI's acima relacionado(s).

Faça à natureza sigilosa do procedimento investigativo, fica o destinatário advertido de que o usuário não deve ser notificado da presente requisição. O resultado da pesquisa deve ser encaminhado diretamente para os e-mails's institucionais:

gustavo.lopes@policiacivil.mg.gov.br e carlos.novelino@policiacivil.mg.gov.br

Atenciosamente,

Gustavo Henrique Ferraz Silva Lopes
Delegado de Polícia
MASP: 1335581

Gustavo Henrique Ferraz Silva Lopes
DELEGADO DE POLÍCIA
MASP: 1335581

Rua Antônio Vieira Cardoso, 366, Bela Vista I, Paracatu-MG. CEP: 38650-498 - Telefone (35) 3871-1050

Digitalizado com CamScanner



305
W

252

ic...

Assunto: Fwd: Apple Response; Case Number: 06/SIT/2022; (202200045400)
De: carlos.novelino <carlos.ndvelino@policiaocivil.mg.gov.br>
Para: <gustavo.lopes@policiaocivil.mg.gov.br>
Data: 2022-08-29 15:10

----- Mensagem original -----

Assunto: Apple Response; Case Number: 06/SIT/2022; (202200045400)
Data: 2022-08-29 07:52
De: lawenforcement <lawenforcement@apple.com>
Para: carlos.novelino@policiaocivil.mg.gov.br

Entrega via e-mail / Via Email Delivery.

Vossa Senhoria / Vossa Excelência / Dear Officer:

Em resposta à Ordem Judicial/Policial, a Apple realizou uma criteriosa pesquisa e, pelo presente, fornece o conteúdo encontrado no arquivo em formato .xls (Excel): "APL000001" em anexo. Informamos ainda que este arquivo é cópia fiel e integral dos dados solicitados e disponíveis encontrados pela Apple. Estamos produzindo os dados de resposta ao seu pedido em um ficheiro zip, que está disponível para baixar através do link fornecido abaixo.

Para aceder aos dados, cole a ligação abaixo na barra de URL do seu browser. A transferência automática de um ficheiro zip será ativada. Por favor deixe o arquivo concluir seu download antes de tentar abri-lo.

<https://s.apple.com/c1x2p802v>

Por favor note que a data de expiração do link acima é: 2022-12-07

Para fins de segurança e confidencialidade dos dados dos clientes, o arquivo fornecido, contendo as informações de Identificação Pessoal dos clientes da Apple, é protegido por senha. A senha para acesso ao arquivo será fornecido em um e-mail separado.

A preservação de todos os elementos de prova nos termos da R. Ordem, bem como esta resposta são de responsabilidade da Autoridade competente requerente.

Atenciosamente / Sincerely,

Vini
 Apple Privacy & Law Enforcement Compliance
lawenforcement@apple.com
<http://apple.com/privacy/>

As Diretrizes da Apple sobre Procedimentos Judiciais de Governos e Autoridades Legais fora dos Estados Unidos estão disponíveis em:

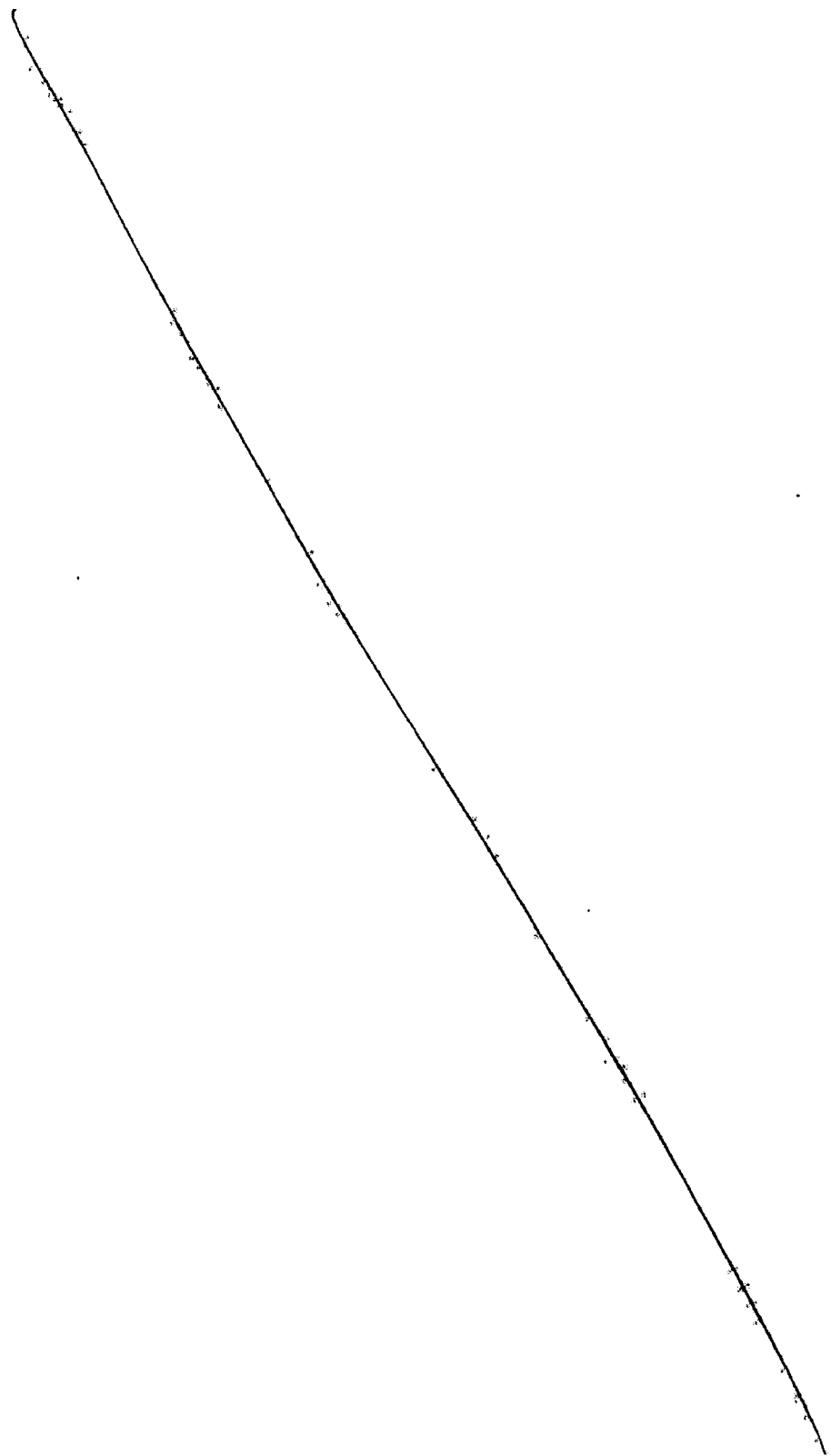
<https://www.apple.com/legal/privacy/law-enforcement-guidelines-outside-us-br.pdf> /
<https://www.apple.com/legal/privacy/law-enforcement-guidelines-outside-us.pdf>

 Esta carta pode conter informações confidenciais que são direcionadas somente a pessoa(s) acima mencionada(s). Qualquer outra distribuição, reenvio, cópia ou divulgação é completamente proibida. Caso você tenha recebido esta carta por engano, favor notificar lawenforcement@apple.com imediatamente e deletar este arquivo/mensagem do seu sistema.



302
88

256



30/08/2022.09:22

2 of 2



Número do documento: 22122821152500300009684846974
<https://pje.tjmg.jus.br:443/pje/Processo/ConsultaDocumento/listView.seam?x=22122821152500300009684846974>
Assinado eletronicamente por: THIAGO CARVALHO RIBEIRO - 28/12/2022 21:15:27

203
253
18

Assunto: **Fwd: Apple Response; Case Number: 06/SIT/2022; (202200045400)**
De: carlos.novellino <carlos.novellino@policiacivil.mg.gov.br>
Para: <gustavo.lopes@policiacivil.mg.gov.br>
Data: 2022-08-29 15:10

----- Mensagem original -----

Assunto: Apple Response; Case Number: 06/SIT/2022; (202200045400)
Data: 2022-08-29 07:52
De: lawenforcement@apple.com
Para: carlos.novellino@policiacivil.mg.gov.br

Entrega via e-mail / Via Email Delivery Vossa.Senhoria / Vossa.Excelencia / Dear Officer: Em resposta a sua solicitação, a Apple lhe forneceu um arquivo contendo informações de identificação pessoal do cliente (PII). Como avisado anteriormente, com o propósito de assegurar a confidencialidade do cliente e a segurança dos dados, a produção de dados da Apple contendo o PII do cliente é protegida por senha. A senha para este(s) arquivo(s) é: oVPD#P3VMGIQv@wh0i16English. In response to your legal request, Apple has provided you with a file containing customer personally identifying information (PII). As previously advised, for data security and customer confidentiality purposes, Apple's production of data containing customer PII is password protected. The password for the file(s) is: oVPD#P3VMGIQv@wh0i16Atenciosamente / Sincerely, Vin Apple Privacy & Law Enforcement Compliance lawenforcement@apple.com http://apple.com/privacy/As Diretrizes da Apple sobre Procedimentos Judiciais de Governos e Autoridades Legais fora dos Estados Unidos estão disponíveis em: http://www.apple.com/legal/privacy/law-enforcement-guidelines-outside-us-br.pdf / https://www.apple.com/legal/privacy/law-enforcement-guidelines-outside-us.pdf

*****Esta carta pode conter informações confidenciais que são direcionadas somente a pessoa(s) acima mencionada(s). Qualquer outra distribuição, reenvio, cópia ou divulgação é completamente proibida. Caso você tenha recebido esta carta por engano, favor notificar lawenforcement@apple.com imediatamente e deletar este arquivo/mensagem do seu sistema.



258
302
UR

Report Name: GCRM_Device
Report Description: Installed product de
This sheet contains details for the GCRM data:

Column Header	Column Position
description	A
serial number	B

purchase date	C
product description	D
marketing part number	E
imei number	F
imei number2	G
meid	H
mac address	I
bluetooth mac address	J
customer name	K
contact name	L

dsid	M
apple login id	N

email address	O
phone number	P
street address	Q
city	R
state	S
country	T
postal code	U
role	V



259 205

**tails related to Serial Number
a provided for the device(s) requested**

Column Description

Description of device
Serial number of the Apple device
Purchase date of device

Note:

(1) Where device purchased from a reseller (not directly from Apple), purchase date may reflect first activation date of device and not actual purchase date by customer.

(2) Where device purchased from Apple Online Store, purchase date may reflect date device shipped or in-store pickup date and not actual purchase date by customer.

Product configuration description
Device model identifier
International Mobile Equipment Identity number of device
International Mobile Equipment Identity number of device (applicable to Dual Sim devices)
Mobile Equipment Identifier
Media Access Control address for the device
Bluetooth Media Access Control address for the device
Customer name
Contact name
(can be individual/company/institution)
Apple account identifying number
(Person Id/DSID corresponds to a unique numeric identifier for an Apple ID)

Note: DSID/Person Id prefixed with "-" indicates deletion or deactivation of Apple ID and does not indicate actual DSID/Person Id of account

Account identifier
Email address of customer

Note: email address ending with "-" indicates deletion or deactivation of Apple ID and does not indicate actual email address of account

Phone number of customer
Street address of customer
City of customer
State or province of customer
Country/region code of customer
Postal code of customer
Type of customer




260
306
68

Report Name: Registrations_Device
Report Description: Product Registration da
This sheet contains details for the Registration data pr

Column Header	Column Position
serial number	A
ethernet address	B
date activation_unbrick	C
date reg received	D
registration source	E
product description	F
part number	G
purchase date	H
ds.id	I
purchase location	J
first name	K
last name	L
email address	M
name prefix	N
middle name	O
company name	P
business title	Q
mail address1	R
mail address2	S
mail address3	T
mail stop	U
mail city	V
mail state/province	W
mail region	X
mail postal	Y
mail postal zip4	Z
phone country code	AA
home phone country code	AB
home phone area code	AC
home phone number	AD
business phone country code	AE
business phone area code	AF
business phone number	AG
business phone number ext	AH
mobile phone country code	AI



mobile phone area code AJ
mobile phone number AR
fax phone country code AL
fax phone area code AM
fax phone number AN



202
308
V

ata
provided for the device(s) requested

Column Description

- Serial number of the customer's registered Apple device
- Ethernet MAC Address of device
- Date and time at which the customer activated the device with a carrier
- Date and time at which the customer registered the device
- Source of device registration
- Description of device
- Device model identifier
- Device purchase date
- Apple account identifying number
(Person ID/DSID corresponds to a unique numeric identifier for an Apple ID)

Note: DSID/Person ID prefixed with "-" indicates deletion or deactivation of Apple ID and does not indicate actual DSID/Person ID of account.

- Purchase channel of device
- First name of customer
- Last name of customer
- Email address of customer


Note: email address ending with "-" indicates deletion or deactivation of Apple ID and does not indicate actual email address of account

- Name prefix of customer
- Middle name of customer
- Company name of customer
- Business title of customer
- First line of customer mailing address
- Second line of customer mailing address
- Third line of customer mailing address
- Mail stop of customer mailing address
- City of customer mailing address
- State or province of customer mailing address
- Region of customer mailing address
- Postal code of customer mailing address
- Zip+4 code of customer mailing address
- Country/region code of the customer
- Home phone number country code of customer
- Home phone number area code of customer
- Home phone number of customer
- Business phone number country code of customer
- Business phone number area code of customer
- Business phone number of customer
- Business phone number extension of customer
- Mobile phone number country code of customer



263
28

Mobile phone number: area code of customer
Mobile phone number of customer
Fax phone number: country code of customer
Fax phone number: area code of customer
Fax phone number of customer



264
230
UR

Report Name: AMS Subscriber_Device
Report Description: Subscriber information
This sheet contains details for the Subscriber data pro

Column Header	Column Position
guid_name	A
person_id	B
signup_ts	C
email_addr_txt	D
first_name	E
last_name	F
street_1_name	G
street_2_name	H
street_3_name	I
city_name	J
state_name	K
postal_cd	L
country_cd	M
area_cd	N
phone_nr	O
credit_card_name	P
billing_profile_create_ts	Q



267

related to GUID
vided for the device(s) requested

Column Description

Globally unique identifier (may be referenced as GUID or UDID or similar)
Apple account identifying number
(Person ID/DSID corresponds to a unique numeric identifier for an Apple ID)

Note: DSID/Person ID prefixed with "-" indicates deletion or deactivation of Apple ID and does not indicate actual DSID/Person ID of account

Date and time customer signed up for the service

Email address of customer

Note: email address ending with "-" indicates deletion or deactivation of Apple ID and does not indicate actual email address of account

First name of customer

Last name of customer

First line of customer address

Second line of customer address

Third line of customer address

City of customer

State or province of customer

Postal code of customer

Country/region code of customer

Area code of customer

Phone number of customer

Card type provided at the time of billing

Date and time billing information last updated



362
18

266
1

Apple Confidential

Device Registration

Serial Number: See Device Key

Period: From 2022-01-01 to 2022-08-19

Timezone: GMT

Registration Source Key (column E):

Macbuddy: information provided when a customer registers a Mac (prior to Yc
 iCloud: information received when a customer associates a device to an iCloud
 ios: information provided when a customer registers an iOS device over the air
 thelep: information provided when a customer registers a device connected to
 tethered: information received when a customer associates a non-iOS device t

serial number	ethernet address
---------------	------------------

QD0XKTXT6	
WGKXF2R2R7	



261

Yosemite 10.10)
 Apple ID by signing in to iCloud (iOS 8 or later, Yosemite 10.10 or later)
 (prior to iOS 8)
 on a PC/Mac (prior to iTunes 11.4 and iOS 8)
 on an iTunes account (iTunes 11.4 or later)

date activation_unbrick	date reg received
2022-05-07 16:24:57	2022-05-07 16:54:19
2022-06-27 22:33:01	2022-06-27 22:39:14



209
315
08


part number purchase date

MLK03LL/A

MNC03LL/A



710
306



ds id	purchase location
20104085346	SECONDARY
17755979078	UNMAPPED



271
319
V

first name	last name
Gilson	Silva
Gilvan	Silva



272
318
68

email address	name prefix
vereadorgilson.1270@gmail.com	
gilvanaraujo22@iglobud.com	



249
249

middle name company name



320
274
2

business title

mail address1

Rua José Teixeira Oliveira
Rua José Teixeira Oliveira, 416



323
40

215
/

mail address2 mail address3



322
18

276
1

mail stop	mail city
	Paracatu
	Paracatu



223
68

277

mail state/province mail region

MG
MG



224
28

220

mail postal

mail postal zip4

38603-318

38603-318

[A large, faint, diagonal signature or scribble is present across the middle of the page.]



325
98


229

phone country code

home phone country code

BRA

BRA



225
18

200
7

home phone area code home phone number




327
28

201

business phone country code business phone area code

↓
55

38
038



228
Car


202

business phone number

business phone number ext

38997500170


997341829



329
8

203
|

mobile phone country code mobile phone area code



230
68

204

mobile phone number fax phone country code

[A large, faint, handwritten signature or scribble is present, extending diagonally across the page.]



131

285

fax phone area code

fax phone number

[A large, faint, handwritten mark or signature is visible across the middle of the page.]



Apple Confidential

Apple Media Services Data

Subscriber information related to GUID

GUID: See Device Key

Period: From 2022-01-01 to 2022-08-19

Timezone: PST/PDT

guid_name	person_id
00008110-0001282A1420401E	17755979078
00008110-001451D80A20401E	20104085346

322
18
206



373

181

signup_ts


email_addr_txt

2022-01-17 14:24:20

gilvanaraujo22@icloud.com

2021-02-04 12:45:41


vereadorgilson.1270@gmail.com



324
188



first_name	last_name
Gilvan	Silva
Gislene	Mendes



395
U

189
/

street 1 name street 2 name

JOSÉ TEIXEIRA DE OLIVEIRA

416

José teixeira

[A large, faint, handwritten signature or scribble is present in the center of the page.]

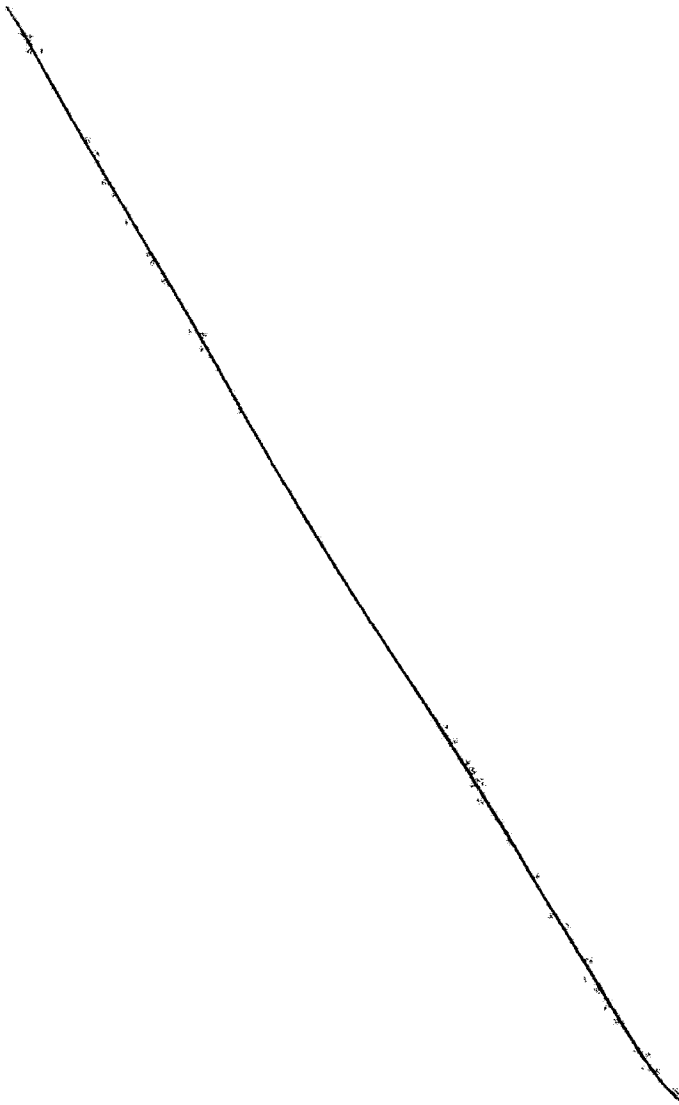


336
297
~

GUID

00008110-001451d80a20401e

00008110-0001282a1420401e



37

109

street_1_name street_2_name

JOSÉ TEIXEIRA DE OLIVEIRA

416

José teixeira


[A large, faint, handwritten signature or scribble is present in the center of the page.]



338
68


290
70

street_3_name	city_name
	Paracatu
	Paracatu



2a
3a

state_name	postal_cd
MG	38603-318
MG	38600-208



340
J

292
~

country_cd	area_cd
BRA	038
BRA	38



293
341
~

phone_nr	credit_card_name
997341829	
38997300470	MasterCard



294
342

billing_profile_create_ts

2022-01-17 14:24:20

2022-01-17 11:39:54

[Redacted content]



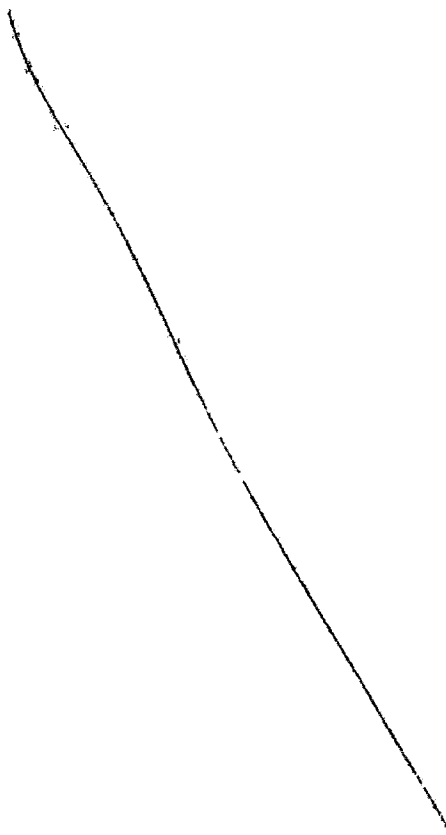
#15 313

Apple Confidential
Device Key

SERIAL_NR

QD0XKTXT6

WGKXF2R2R7



296
394
ps

IMEI

351016096019477

354106775385591

[A large, faint diagonal line or signature mark spans across the center of the page.]



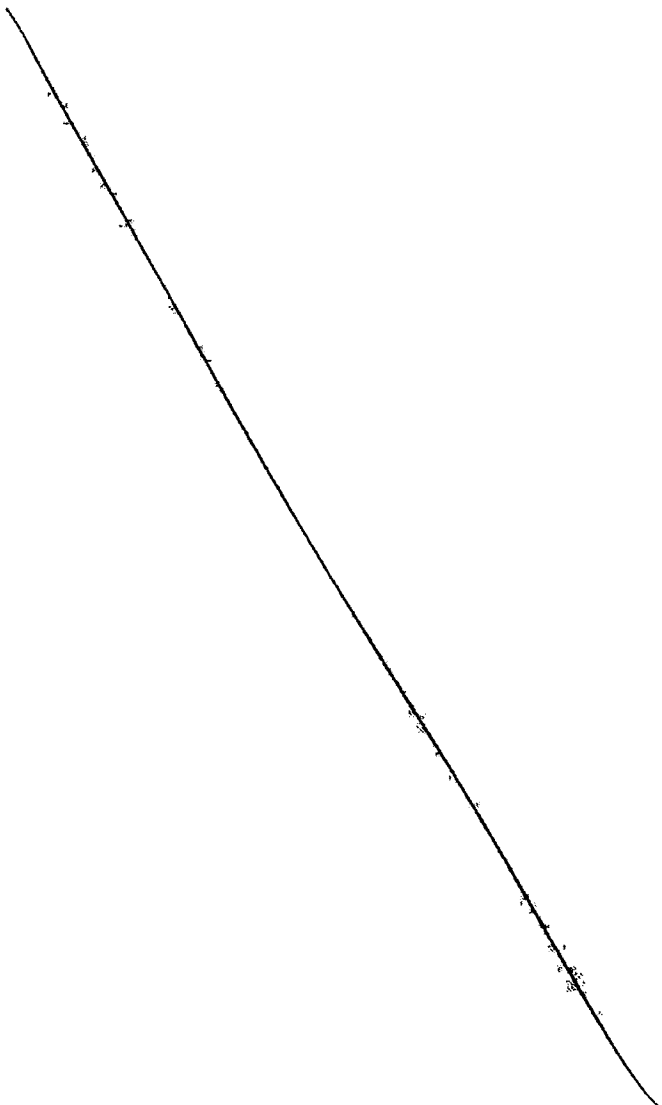
443
d

297
~

GUID

00008110-001451d80a20401e

00008110-0001282a1420401e



**POLÍCIA
CIVIL**
MINAS GERAIS

5ª DELEGACIA DE POLÍCIA CIVIL/PARACATU
ANTÔNIO VIEIRA CORDEIRO, 366 - BELA VISTA - PARACATU

Nº PCnet: 2022-470-000805-001-011870218-81

Nº FATO/REDS: 2022-029457850-001

TERMO DE DECLARAÇÃO

Paracatu, 22 de julho de 2022.

Autoridade Policial: VALDOMIRO DE ALCANTARA JUNIOR

Editor: MEILLA EL ABDINE SAMMOUR

Declarações que presta: Declarações

Nome: **WILLIAM HENRIQUE PERES**

Documento Identidade: 19342208 Data Expedição:

Órgão Expedidor: Secretaria Estado da Segurança Pública

-MG

CPF: 02261208642

Filiação:

Pai: CASSIO PERES DE QUINTA

Mãe: CLAUDIRENE HENRIQUE CACADO

Naturalidade: PARACATU/MG Nacionalidade: Brasileira

Data de Nascimento: 26/08/1997 Estado Civil: União estável

Profissão: ESTUDANTE Cor: Parda

Endereço: RUA PEQUIZEIRO, 0, Nº60, bairro VILA ECOLÓGICO SOL NASCENTE,
PARACATU - MG, CEP 38600000

Endereço Eletrônico: Telefone:(38)99940-0100

Lê: Sim-Escreve; Sim

Grau de Instrução: Ensino médio incompleto (2º grau)

Costumes: **

Compromisso Legal: NÃO

O Delegado de Polícia deu ciência à pessoa a ser ouvida, informando os seus

Página 1 de 5



Número do documento: 22122821152500300009684846974

<https://pje.tjmg.jus.br:443/pje/Processo/ConsultaDocumento/listView.seam?x=22122821152500300009684846974>

Assinado eletronicamente por: THIAGO CARVALHO RIBEIRO - 28/12/2022 21:15:27

Num. 9688753705 - Pág. 48

299
2

Nº PCnet: 2022-470-000805-001-011870218-81

Nº FATO/REDS: 2022-029457850-001

direitos e garantias fundamentais do art. 5º da CRF/88; dentre eles, o de permanecer em silêncio.

PERGUNTADO disse QUE: o Declarante comparece espontaneamente nesta Unidade Policial e foi cientificado de seus direitos constitucionais, e de livre vontade relatou: QUE o Declarante foi cientificado das acusações que lhe pesam nestes autos, e relatou que não planejou o roubo à Empresa Valorem e que nos dias 08/07/2022, no período entre 13:00 e 14:00 horas; estava na barracharia de seu pai, quando seu conhecido GILVAN, que é irmão do atual Vereador Gilsão, ali o procurou; QUE GILVAN estava acompanhado de DANIEL (rapaz de cor branca, de uns 25 ou 26 anos, que tem uma HB 20 de cor branca) e de um outro rapaz de cor morena, estatura mediana (mais baixo que o Declarante), magro, aparentando uns 26 anos de idade, e disse que "tinha um serviço" para o Declarante fazer e combinaram de Interrogado encontrar com ele às 17:00 horas próximo ao Colégio Delano; QUE o rapaz que acompanhava DANIEL estava com um revólver de cor prata QUEQUE no horário e local combinado se encontraram e GILVAN contou que o "serviço" seria um roubo à Empresa VALOREM e que ele daria a quantia de R\$ 30.000,00 (trinta mil reais) para o Interrogado por sua participação no crime; QUE nessa hora GILVAN estava sozinho; QUE do Bairro ParacatuZinho foram até o Bairro Senhora de Fátima, cuja rua o Declarante não sabe informar o nome, mas sabe apontar o local, onde se encontraram com o ROBSON, que é vigilante da Valorem; QUE já conhecia o ROBSON, pois trabalhou com ele em meados do ano de 2017 ou 2018 na Gênese; QUE ROBSON estava com um rapaz de apelido "BODÃO" (que mora no bairro Senhora de Fátima, o qual é de cor morena, baixo, com cerca de 32 anos); QUE ali conversaram e o Declarante ouviu o GILVAN dizer aos outros dois que "ele já tinha arrumado tudo, que as caminhonetes já estavam prontas"; QUE pelo que entendeu ROBSON "ia facilitar, não reagir", quando os demais assaltantes chegassem à VALOREM; QUE acredita que era o BODÃO quem conhecia o ROBSON e que ele teria sido o elo de ligação entre GILVAN e ROBSON; QUE acredita que até esse momento o roubo já tinha sido planejado, e GILVAN e ROBSON estavam apenas acertando os detalhes; QUE sabe que os autores já tinham compradores certos para os agrotóxicos que queriam roubar, mas afirma não saber quem são essas pessoas; QUE do bairro Senhora de Fátima o Declarante e GILVAN voltaram ao ParacatuZinho, onde encontraram o WILLIAN SANTOS MACEDO, o qual trabalha na Valorem, de frente ao Aeroporto, onde Gilvan e Willian conversaram e este último passou informações sobre os agrotóxicos que tinham na Valorem para o Gilvan; QUE onde pegou seu veículo Fiat Uno, cor cinza, placa MVV-0234 e foi para o Joquei Clube assistir um jogo; e ali se encontrou novamente com GILVAN e seu irmão GILSON; QUE acha que o GILSON não tem envolvimento nos fatos, mas "pelo que entendeu" foi o GILSON "quem liberou as chaves", porém, em nenhum momento viu os irmãos conversando sobre crime; QUE pelo que entendeu o GILSON era quem tinha autoridade para liberar a caminhonete; QUE não sabe quem é o dono dessa caminhonete (F- 4000 vermelha, corredeira de madeira); QUE não sabe quem é o dono da outra caminhonete usada no roubo; QUE sabe informar



**POLÍCIA
CIVIL**
DEPARTEAMENTO

5ª DELEGACIA DE POLÍCIA CIVIL/PARACATU
ANTÔNIO VIEIRA CÔRDEIRO, 366 - BELA VISTA - PARACATU

Nº PCnet: 2022-470-000805-001-011870218-81

Nº FATO/REDS: 2022-029457850-001

que passaram com a caminhonete pela entrada do Alto do Açude (entre 20 e 23:30 horas); QUE ao todo foram oito ou nove pessoas envolvidas no crime, mas afirma que conhece apenas o ROBSON e o GILVAN; QUE acha que o DANIEL é de Patos de Minas, pois soube que ele para aquele município de pois da ocorrência do roubo; QUE sabe que tinha um autor de nome GUILHERME que iria guardar os produtos roubados na Valorem, ou seja, que iria levar os produtos uns 5 quilômetros após a Valorem; QUE viu o GUILHERME à noite, na casa de GILVAN, mas relata que já tinha visto o GUILHERME antes em bar, e o conhecia "de vistas"; QUE do Jôquei Clube o Declarante foi para casa e depois para a residência do GILVAN no Bairro Paracatuzinho, onde estavam várias pessoas, cerca de nove, e alguns usava pretas na cabeças, roupas de mangas longas, uns três com uniformes da Valore, ou seja, todos já preparados para o roubo; QUE salienta que a pessoa de ALISSON, que Trabalha Valorem, foi quem entregou as chaves de uma empilhadeira para o GILVAN, ou seja, o Alisson também teve participação no roubo, inclusive o ALISSON participou diretamente do roubo e foi ele quem dirigiu o carro do Declarante na hora do assalto e ele também estava na casa de GILVAN; QUE o GILVAN usou no roubo seu veículo Ford Ka branco; QUE ao chegar na casa de GILVAN, para se juntarem para o roubo, ali estavam o ALISSON, o GUILHERME, o DANIEL e outros que o Declarante afirma que não conhecia, mas que pode reconhecer por foto; QUE na casa de GILVAN foi feita a divisão de tarefas, que foi coordenado pelo GILVAN, o qual comandou o roubo; QUE GILVAN mandou três dos assaltantes irem na frente, abrir a tela de proteção da Valorem, deixar o alicate na tela para que outros autores abrissem mais a tela, enquanto os três primeiros iriam simular que iriam vender o ROBSON, que é vigilante, inclusive GILVAN disse que ROBSON ia estar de blusa ou toca vermelha; QUE a roupa vermelha seria para identificarem o ROBSON; QUE GILVAN deu certeza que o vigilante que estaria no setor chamado de "TORRE" e que fugiria se rendido seria o ROBSON, ou seja, em nenhum momento GILVAN citou que poderia ter outro vigilante no local; QUE, portanto, a presença de ROBSON como vigilante na TORRE era certa; QUE GILVAN ordenou que o Declarante operasse a empilhadeira durante o roubo, e ALISSON entregou a chave para GILVAN, que a entregou ao Interrogado; QUE salienta que em nenhum momento do roubo o Declarante fez uso de arma de fogo; QUE GILVAN deu ordens para que entrassem quando os demais funcionários estivessem no refeitório; QUE o Declarante foi com GILVAN, DANIEL e o rapaz acima citado que estava armado com o revólver na oficina, para a Valorem; QUE alega que indagou aos que acompanhavam se estes estavam armados, pois iam passar pelo Posto da PRF e todos disseram que não; QUE os demais assaltantes passaram por um "desvio" próximo à entrada da região do Cuiha; QUE os demais autores foram num veículo Ford Ka, as duas caminhonete (F-4000 vermelha e F-1000 de cor azul), um Siena de cor vermelha do GUILHERME; QUE um dos autores eram chamado de POKEMON, que o Declarante acha que se trata do RODRIGO, o qual tem uma lesão semelhante à queimadura num dos braços; QUE o Declarante também simulou que o WILLIAN MACEDO seria realmente uma das vítimas; QUE WILLIAN apontou quais dos agrotóxicos seriam levados pelos assaltantes; QUE a primeira

meu
Página 3 de 5



219
301
2

Nº PCnet: 2022-470-000805-001-011870218-81

Nº FATO/REDS: 2022-029457850-001

empinhadeira que o Declarante usou para carregar os produtos ficou inoperante porque o gás acabou, e o Declarante pegou outra que já estava com a chave na ignição; QUE roubaram quatro contêineres de agrotóxicos da VALOREM, sendo que foram carregados nas duas caminhonetes; QUE não sabe indicar se teve mais funcionários da VALOREM envolvidos no crime, além do ALISSON, WILLIAN, ROBSON; QUE o Declarante relata que NÃO recebeu nenhum valor em dinheiro por sua participação no crime, pois o GILVAN não lhe deu nenhum dinheiro nem mesmo depois do roubo; QUE acha que o porteiro RODRIGO ALVES não teve participação no roubo, pois antes de entrarem na Valorem, ainda no caminho o ALISSON e o GILVAN conversavam por Whatsapp e Alisson comentou que o vigilante da portaria tinha passado mal e um dos vigilantes ia rendê-lo; QUE não sabe se o vigilante (IGOR) que assumiu a portaria teve envolvimento no crime, e não ouviu falar dele; QUE conhece RODRIGO ALVES, mas há tempos não conversa com ele, apesar de serem amigos no Facebook e ele namorar uma prima do Interrogado; QUE afirma quem fugiu do seu veículo Fiat, depois do roubo, foi o ALISSON, pois era ele quem estava com esse veículo; QUE afirma que depois do roubo não retornou ao local, e não tem conhecimento se tem alguma moto envolvida; QUE salienta que foi o GILSON quem buscou o Declarante e o GILVAN depois do roubo, quando ambos estavam na Rodovia, uns 06 quilômetros depois da Valorem, primeira entrada depois da PRF à direita; QUE foi GILVAN quem ligou para o GILSON e pediu para buscá-los; QUE neste momento, relata que, às 03:00 ou 04:00 horas viu o carro de GILSON passando na estrada, e que depois que ele os buscou o GILVAN perguntou se GILSON tinha passado pela estrada e este respondeu que sim, que passou para saber o que tava acontecendo"; QUE GILSON os buscou por volta das 07:00 horas, num veículo Renegade de cor azul; QUE não sabe o destino da caminhonete vermelha e nem dos três contêineres de agrotóxicos; QUE GULHERME disse que os agrotóxicos foram retirados do local em que ele os tinha guardado; QUE não ouviu o nome "MARCOS" ou "MARQUINHOS" no delito; QUE a firma que praticou o crime porque está passando por problemas pessoais, e que se coloca à disposição da Polícia e da Justiça para colaborar, e deseja constar que está com medo dos demais envolvidos no roubo, e que recebeu uma ameaça, pois o GILVAN queria que o Declarante "assumisse" o crime sozinho; QUE relata que, antes do roubo, escondeu as caminhonetes no ferro velho da Chapadinha; QUE a pessoa de CASSIO ou ACASSIO (de cor branca, estatura mediana) foi quem abasteceu o carro do GILVAN no Posto Gentil na Ladeira dos Farias por volta da onze horas à meia-noite, e foi esse indivíduo que pagou para abastecer o carro de GILVAN e do DECLARANTE, com dinheiro enviado por GILVAN; QUE QUE GILVAN disse que "tem gente grande envolvida" no crime; QUE o Interrogado afirma que teve que sair da cidade por medo dos assaltantes, mas irá fornecer um telefone e um endereço de contato, e também na borracharia de seu pai.

Nada mais disse nem lhe foi perguntado. Lido e achado conforme vai assinado pela Autoridade, pelo Declarante e por mim MEILLA EL ABDINE SAMMOUR que o digitei e assino.

mell

William Moury



**POLÍCIA
CIVIL**
SERVIÇOS GERAIS


5ª DELEGACIA DE POLÍCIA CIVIL/PARACATU
ANTONIO VIEIRA CORDEIRO, 366 - BELA VISTA - PARACATU

fl.


302

Nº PCnet: 2022-470-000805-001-011870218-81

Nº FATO/REDS: 2022-029457850-001


VALDOMIRO DE ALCANTARA JUNIOR
DELEGADO DE POLÍCIA
Masp: m1333008


Declarante: WILLIAM HENRIQUE PERES


MEILLA EL ABDINE SAMMOUR
Masp: m457981



**POLÍCIA
CIVIL**
MIRAS CERAS

5ª DELEGACIA DE POLÍCIA CIVIL/PARACATU
ANTÔNJO VIEIRA CORDEIRO, 366 - BELA VISTA - PARACATU

f.

303
351
2

Nº PCnet: 2022-470-000805-001-011870218-81

Nº FATO/REDS: 2022-029457850-001

CERTIDÃO

MEILLA EL ABDINE SAMMOUR - Masp: m457981 no exercício do cargo, na forma da lei, CERTIFICA E DA FE: que, nesta data, mediante ordem da Autoridade Policial, realizei o desentranhamento da Procuração em que figura como Outorgado o Dr. Alex Oliveira Melo, advogado inscrito na OAB sob o nº 175.773, e como Outorgante Willjan Peres de Quinta, à pedido de ambos. A Procuração foi devolvida ao causídico. CERTIFICO que antes do desentranhamento o Advogado Alex Oliveira Melo teve vistas a todo teor do Inquérito Policial nº 11870218, conforme sua solicitação verbal feito ao senhor Delegado de Polícia** *mbue*

Paracatu, 22 de julho de 2022

mbue
MEILLA EL ABDINE SAMMOUR
Masp: m457981

Página 1 de 1



**POLÍCIA
CIVIL**
MINAS GERAIS

5ª DELEGACIA DE POLÍCIA CIVIL/PARACATU
ANTÔNIO VIEIRA CÔRDEIRO, 366 - BELA VISTA - PARACATU

Nº PCnet: 2022-470-000805-001-011870218-81

Nº FATO/REDS: 2022-029457850-001

ORDEM DE SERVIÇO Nº 1614373

Tipificação: Decreto Lei 2848/40, art. 157,

Vítima(s): NATALIA ARAUJO NEIVA E OUTROS

Local do Fato: BR-040 Número: 53 Município: PARACATU

Data do Fato: 09/07/2022

Investigado(s): WILLIAM HENRIQUE PERES E OUTROS

Prazo: 10 dia(s)

Sr. Inspetor,

Por ordem do(a) D(e) VALDOMIRO DE ALCANTARA JUNIOR, vossa senhoria deverá designar investigadores para proceder às seguintes diligências que se fazem necessárias no Inquérito por Portaria acima referido:

Considerando autorização de Rodrigo Alves Pereira deverá ser feita a análise do seu aparelho celular marca Motorola, modelo Moto E 20, cor azul.

CUMPRE-SE.

Paracatu, 21 de Julho de 2022

VALDOMIRO DE ALCANTARA JUNIOR
Delegado(a) de Polícia - MASP m1333008

Página 1 de 1



**POLÍCIA
CIVIL**
MORRIS GERALD

5ª DELEGACIA DE POLÍCIA CIVIL/PARACATU
ANTÔNIO VIEIRA CORDEIRO, 366 - BÉLA VISTA - PARACATU

Nº PCnet: 2022-470-000805-001-011870218-81

Nº FATO/REDS: 2022-029457850-001

TERMO DE DECLARAÇÃO

Paracatu, 04 de agosto de 2022.

Autoridade Policial: GUSTAVO HENRIQUE FERRAZ SILVA LOPES

Editor: MEILLA EL ABDINE SAMMOUR

Declarações que presta: Declarações

Nome: GUILHERME SEVERO OLIVEIRA

Documento Identidade: 16773338 Data Expedição:

Órgão Expedidor: Secretaria Estado da Segurança Pública

- MG

CPF:

Filiação:

Pai: JOSE SEVERO OLIVEIRA

Mãe: IRANI CARVALHO DE OLIVEIRA

Naturalidade: PARACATU/MG Nacionalidade: Brasileira

Data de Nascimento: 27/08/1989 Estado Civil: Solteiro

Profissão: VIGILANTE Cor: Ignorada

Endereço: RUA NOVA, 809, FUNDOS, bairro PARACATUZINHO, PARACATU -
MG, CEP 38600000

Endereço Eletrônico: Telefone:

Lê: Sim Escreve: Sim

Grau de Instrução: Ensino médio incompleto. (2º grau)

Costumes: **

Compromisso Legal: NÃO

PERGUNTADO disse QUE: o Depoente comparece nesta Unidade Policial e relata que

* *Guilherme Severo Oliveira*

Página 1 de 3




Nº PCnet: 2022-470-000805-001-011870218-81

Nº FATG/REDS: 2022-029457850-001

exerce as funções de Supervisor de segurança da Empresa Valorem, e esclarece que no dia 08/07/2022, pouco depois das 21:00 horas, o porteiro RODRIGO ALVES PEREIRA enviou mensagem Whatsapp e também através de telefonema, alegando que estava passando mal com tonturas e vômitos e dor de cabeça; QUE o telefone de Rodrigo é de nº (38) 9 9891-9599; QUE até então RODRIGO não tinha feito reclamação de estar doente; QUE o Depoente solicitou ao vigilante IGOR ROCHA ALBERNAZ que rendesse o Rodrigo na função da Portaria, pois ele já tinha experiência nos trabalhos da portaria; QUE o telefone de Igor é de nº (38) 9 9968-8704; QUE esclarece que enviou mensagem Whatsapp diretamente para o IGOR para ele ir até a Portaria; QUE nessa mensagem pediu que o vigilante ROBSON PEREIRA FONSECA redobrar a atenção na vigilância; QUE Robson possui dois números de celular: (38) 9 9806-4272 e (38) 9 9812-1204; QUE relata que depois do roubo o IGOR não ligou para o Depoente, o que ele somente fez pela manhã, pois de madrugada, ele apenas enviou uma mensagem para o Depoente; QUE afirma que não comunicou a nenhuma outra pessoa que RODRIGO havia ido embora e o IGOR teve que se enviado para a portaria, ficando apenas o ROBSON na vigilância da região da Torre; QUE apenas conversou sobre isso com o Rodrigo, com o Igor e com Rodrigo; QUE relata que, na noite do crime, RODRIGO usou uma blusa de frio de cor vermelha, o que não é autorizado pela empresa, ou seja, nenhum funcionário pode vestir outra roupa por cima do uniforme, somente usar por baixo da camisa da Valorem; QUE o Depoente irá encaminhar à esta Depol os prints das conversas que teve com os vigilantes; QUE o Depoente salienta que, dois dias após o roubo, realizou uma vistoria na área adjacente à Valorem, que foi o caminho de fuga usado pelos assaltantes, e o Depoente encontrou um boné de duas cores (cor clara e cor avermelhada) e um atestado médico em nome de "Alisson Rocha de Souza", com data de emissão em 12/06/2022, emitido pelo Hospital Municipal de Paracatu, e o Depoente irá encaminhar as fotos que tirou desses objetos para esta Unidade Policial.

Nada mais disse nem lhe foi perguntado. Lido e achado conforme vai assinado pela Autoridade, pelo Declarante e por mim MEILLA EL ABDINE SAMMOUR que o digitei e assino.


GUSTAVO HENRIQUE FERRAZ SILVA LOPES
DELEGADO DE POLÍCIA
Masp: m1335581


Declarante: GUILHERME SEVERO OLIVEIRA

Página 2 de 3



355
98

307

**POLÍCIA
CIVIL**
MINAS GERAIS

5ª DELEGACIA DE POLÍCIA CIVIL/PARACATU
ANTÔNIO VIEIRA CORDEIRO, 366 - BELA VISTA - PARACATU


Nº PCnet: 2022-470-000805-001-011870218-81

Nº FATO/REDS: 2022-029457850-001

MEILLA EL ABDINE SAMMOUR
Masp: m457981



308
356
M



**POLÍCIA
CIVIL**
MINAS GERAIS

5ª DELEGACIA DE POLÍCIA CIVIL/PARACATU
ANTÔNIO VIEIRA CORDEIRO, 366 - BELA VISTA - PARACATU

Nº PCnet: 2022-470-000805-001-011870218-81

Nº FATO/REDS: 2022-029457850-001

TERMO DE DECLARAÇÃO

Paracatu, 31 de agosto de 2022.

Autoridade Policial: VALDÔMIRO DE ALCANTARA JUNIOR

Editor: MEILLA EL ABDINE SAMMOUR

Declarações que presta: Declarações

Nome: WILLIAM HENRIQUE PERES

Documento Identidade: 19342208 Data Expedição:

Órgão Expedidor: Secretaria Estado da Segurança Pública
- MG

CPF: 02261208642

Rfiliação:

Pai: CASSIO PERES DE QUINTA

Mãe: CLAUDIRENE HENRIQUE CASCADO

Naturalidade: PARACATU/MG Nacionalidade: Brasileira

Data de Nascimento: 26/08/1997 Estado Civil: União estável

Profissão: ESTUDANTE Cor: Parda

Endereço: RUA PEQUIZEIRO, 0, Nº60, bairro VILA ECOLÓGICO SOL NASCENTE,
PARACATU - MG, CEP 38600000

Endereço Eletrônico: Telefone: (38)99940-0100

Lê: Sim Escreve: Sim

Grau de Instrução: Ensino médio incompleto (2º grau)

Costumes: **

Compromisso Legal: NÃO

O Delegado de Polícia deu ciência à pessoa a ser ouvida, informando os seus

Página 1 de 5



Nº PCnet: 2022-470-000805-001-011870218-81

Nº FATO/REDS: 2022-029457850-001

direitos e garantias fundamentais do art. 5º da CRF/88, dentre eles, o de permanecer em silêncio.

PERGUNTADO disse QUE: Que comparece nesta DRPC devidamente intimado para prestar maiores esclarecimentos sobre os fatos narrados no IPL nº 11870218; Que comparece juntamente com seu advogado Dr. Alex Oliveira Melo, OAB/MG 175773; Que foi devidamente cientificado de seu direito constitucional de permanecer em silêncio; Que reforça o teor de suas declarações prestadas no dia 22/07/2022; Que teve participação direta no roubo a empresa Valórem, na madrugada do dia 09/07/2022; Que desempenhou a função de operador das empilhadeiras utilizadas para subtrair os produtos roubados e carrega-los nas camionetes; Que não portava arma de fogo e não auxiliou na rendição dos funcionários da empresa; Que foi arregimentado pela pessoa de GILVAN SILVA ARAÚJO, o qual prometeu ao declarante o valor de R\$ 30 a R\$ 60 mil reais pela participação no crime, a depender do valor de revenda dos produtos roubados; Que o declarante até a presente data não recebeu nenhum valor acertado pelo crime; Que o declarante reitera que foi arregimentado para o crime no dia 08/07/2022, ou seja, na tarde anterior ao crime; Que perguntado quantas pessoas participaram do crime, quem eram e quais as funções desempenhadas por cada um? Respondeu que acredita que eram em torno de 16 (dezesesseis) pessoas, contudo, não consegue dar certeza; Que faz essa conta devido a quantidade de veículos utilizados no crime e seus respectivos ocupantes; Que esclarece que durante o roubo, somente parte dos indivíduos adentraram na empresa, sendo que o restante permaneceu nos veículos vigiando as imediações; Que outros indivíduos também participaram do crime, mas não foram diretamente no evento; Que o declarante afirma ter visto 03 (três) armas de fogo; Que esclarece que durante o roubo foram utilizados os seguintes veículos: 01 (um) FIAT/UNO, cor cinza, placa MVV0234, de propriedade do declarante; 01 (um) FORD/KA, cor branca, se recordando somente dos números finais da placa 3371, de propriedade de GILVAN SILVA ARAÚJO; 01 (um) FIAT/SIENA, cor vermelha, não se recordando da placa, de propriedade de GUILHERME; 01 (uma) FORD/F1000, cor azul, não se recorda a placa, não sabendo dizer quem era o proprietário; 01 (uma) FORD/F4000, cor vermelha, não se recordando a placa, de propriedade de GILSON SILVA ARAÚJO; Que esclarece que cada uma das camionetes F1000 e F4000 estavam ocupadas por apenas o motorista cada; Que sabe dizer que RODRIGO FONSECA ARAÚJO, vulgo Pokémon, era quem dirigia a camionete F4000, cor vermelha; Que não sabe dizer quem dirigia a camionete F1000, pois não o conhece; Que o declarante reafirma que vários indivíduos que participaram do roubo não eram seus conhecidos; Que ambas as camionetes passaram pela rodovia MG 188, com o intuito de desviarem do posto da PRF situado na BR 040; Que após o roubo, a camionete F1000 deu "pau", conforme se expressa, razão pela qual tiveram que abandoná-la; Que a camionete F4000 seguiu sentido a região do ENTRE RIBEIROS, onde ficaria por algum tempo no "lote do GUILHERME", conforme se expressa; Que sabe dizer onde é o "lote do GUILHERME" e se prontifica a levar os policiais civis até lá; Que no veículo FIAT/UNO, estavam o declarante (motorista), GILVAN SILVA

Página 2 de 5



**POLÍCIA
CIVIL**
MINAS GERAIS

5ª DELEGACIA DE POLÍCIA CIVIL/PARACATU

ANTÔNIO VIEIRA CORDEIRO, 365 - BELA VISTA - PARACATU

fl.

Nº PCnet: 2022-470-000805-001-011870218-81

Nº FATO/REDS: 2022-029457850-001

ARAÚJO, DANIEL RAVELLY "Daniel Boy" e um terceiro indivíduo que o declarante não conhece e não sabe maiores dados; Que o veículo FIAT/UNO utilizou o caminho também da rodovia MG 188, mas posteriormente retornaram e utilizaram a BR 040, passando em frente ao posto da PRF, na BR 040, haja vista que GILVAN queria verificar como "estava o movimento", conforme se expressa, se os policiais estavam fiscalizando a rodovia; Que dentro do veículo FIAT/UNO nenhum dos ocupantes estava armado; Que durante a execução do roubo, o declarante teve a função de operar as empilhadeiras; Que GILVAN e DANIEL RAVELLY "Daniel Boy" não entraram na empresa e ficaram do lado de fora no mato coordenando as ações e vigiando o perímetro; Que GILVAN e DANIEL estavam utilizando rádios e WhatsApp; Que o outro indivíduo que estava no FIAT/UNO e o declarante não conhece, entrou na empresa e participou da rendição dos funcionários; Que no veículo FORD/KA estavam CASSIO MARTINS FERREIRA (motorista) e mais 03 (três) indivíduos que o declarante não conhece; Que o veículo FORD/KA transitou também pela rodovia MG 188 até chegar na empresa alvo, para não passar pelo posto da PRF; Que o declarante acredita que CASSIO entrou na empresa durante o roubo e era o indivíduo que a todo o momento portava um papel na mão e trajava blusão bege; Que no veículo FIAT/SIENA estavam GUILHERME GONÇALVES DA SILVA (motorista), e outros indivíduos que o declarante não conhece; Que GUILHERME não entrou dentro da empresa Valorem durante o roubo, tendo permanecido em seu "lote" aguardando os demais para ocultar os produtos subtraídos; Que todos os veículos utilizados no roubo passaram pelo "lote" de GUILHERME e lá ficaram durante a execução do crime; Que perguntado sobre a participação e função de cada um no roubo; Respondeu que RODRIGO FONSECA ARAÚJO, vulgo Pokémon, era o responsável por dirigir a camionete FORD/F4000, cor vermelha; Que GUILHERME GONÇALVES ARAÚJO era o responsável por conduzir o veículo FIAT/SIENA, cor vermelha, ocultar os veículos e o produto do roubo em seu lote na região do ENTRE RIBEIROS; Que ALISSON MONTEIRO DOS REIS é funcionário da empresa, contudo, foi responsável por fornecer as roupas da empresa e a chave da empilhadeira para execução do roubo; Que ROBSON PEREIRA FONSECA também é funcionário da empresa como segurança, mas também participou do roubo, facilitando a entrada dos demais indivíduos; Que ROBSON estava trajando um blusão de cor vermelha no dia do roubo para facilitar a identificação dos demais indivíduos; Que GILSON SILVA ARAÚJO foi responsável por fornecer a camionete F4000, cor vermelha, bem como buscar após o roubo o declarante, GILVAN e um terceiro indivíduo que o declarante não conhece; Que GILSON recebeu a ligação de seu irmão GILVAN e utilizou um veículo JEEP/RENEGADE, cor azul, para efetuar o resgate; Que GILSON tinha conhecimento que ocorreria o roubo; Que GILVAN SILVA ARAÚJO foi o responsável por coordenar todo o crime, arrematar e dividir as tarefas entre todos os participantes; Que antes do roubo, ocorreu uma reunião na residência de GILVAN, onde todos estavam presentes; Que o declarante se prontifica a levar os policiais civis na residência de GILVAN, onde ocorreu a reunião; DANIEL RAVELLY, vulgo Daniel Boy, também participou da coordenação do roubo, além de ficar responsável por vender os

Thiago Carvalho Ribeiro

[Assinatura]

[Assinatura]
Página 3 de 5



Nº PCnet: 2022-470-000805-001-011870218-81

Nº FATO/REDS: 2022-029457850-001

produtos subtraídos; Que CASSIO MARTINS FERREIRA foi responsável por conduzir o veículo FORD/KA, cor branca, bem como adentrou ao recinto da empresa durante o roubo e era o indivíduo que portava um papel branco nas mãos; Que o declarante esclarece que a questão de CASSIO portar um papel nas mãos foi arquitetada por GILVAN, para fazer parecer que o roubo era direcionado e não tinha a participação de nenhum funcionário; Que WILLIAN SANTOS MACEDO funcionário da empresa, foi responsável por repassar informações sobre os defensivos a serem subtraídos e qual o melhor dia para ação; Que durante o roubo, WILLIAN estava regularmente trabalhando na empresa e simulou ser rendido, mas estava auxiliando os demais indivíduos e indicando quais os produtos a serem roubados; Que acredita que ESLEY CARDOSO DA MOTA, vulgo Bodão, tenha intermediado o contato entre GILVAN e o segurança ROBSON, para acertarem a facilitação do acesso a empresa; Que acredita que ESLEY não participou diretamente da execução do roubo, pois durante conversas ESLEY disse que não iria; Que o declarante não sabe apontar as qualificações dos demais envolvidos no roubo, pois não os conhece; Que dias após o roubo o declarante teve contato pessoal com DANIEL RAVELLY em uma barbearia, ocasião em que DANIEL questionou o declarante sobre o depoimento do declarante na polícia; Que também após o evento, o declarante foi procurado por GILSON SILVA ARAÚJO, GILVAN SILVA ARAÚJO, GUILHERME GONÇALVES DA SILVA e pelo advogado Dr. THIAGO da câmara de Paracatu, dizendo de forma intimidatória que era para o declarante não prestar declaração e sair de Paracatu indo para Brasília, dizendo ainda que após venderem os produtos roubados iriam pagar o valor combinado; Que GILSON, GILVAN, GUILHERME e o Dr. THIAGO foram insistentes para que o declarante não prestasse declarações, chegando a dizer que se caso ocorresse o declarante já sabia o que iria acontecer; Que GILVAN, GUILHERME e GILSON ainda intimidaram o declarante dizendo que MAURICÃO também estava envolvido; Que inclusive o Dr. THIAGO, advogado da Câmara e de GILSON SILVA ARAÚJO, entregou a quantia de R\$ 1.000,00 (Um mil reais) em espécie, para o declarante ir para Brasília; Que o Dr. THIAGO falou que MAURICÃO foi quem enviou o dinheiro; Que o declarante não para Brasília conforme orientado, mas gastou o dinheiro com alimentação; Que o declarante teme por sua vida; Que teve todos seus direitos constitucionais garantidos, sendo resguardada sua integridade física e psíquica.

Nada mais disse nem lhe foi perguntado. Lido e achado conforme vai assinado pela Autoridade, pelo Declarante e por mim MEILLA EL ABDINE SAMMOUR que o digitei e assino. *meilla*

[Handwritten signature]
1521-3

VALDOMIRO DE ALCANTARA JUNIOR
DELEGADO DE POLÍCIA
Masp: m1333008

[Handwritten signature]

[Handwritten signature]

Página 4 de 9



**POLÍCIA
CIVIL**
MINAS GERAIS


5ª DELEGACIA DE POLÍCIA CIVIL/PARACATU
ANTÔNIO VIEIRA CORDEIRO, 366 - BELA VISTA - PARACATU

fl.

361
361


Nº PCnet: 2022-470-000805-001/011870218-81

Nº FATO/REDS: 2022-029457850-001


3561


Declarante: WILLIAM HENRIQUE PERES

^{meu}
MEILLA EL ABDINE SAMMOUR
Masp: m457981





Nº PCnet: 2022-470-000805-001-011870218-81

Nº FATO/REDS: 2022-029457850-001

AUTO DE RECONHECIMENTO MEDIANTE FOTOGRAFIA

Aos 31 dias do mês de agosto do ano de 2022, nesta cidade de Paracatu, estado de Minas Gerais, na Delegacia Adjunta de Crimes Contra o Patrimônio, presente o Dr. Gustavo Henrique Ferraz Silva Lopes, Delegado de Polícia, comigo escreva de seu cargo ao assinado, aí compareceu WILLIAM HENRIQUE PERES, já qualificado nestes autos, acompanhado por seu Advogado Dr. Alex de Oliveira Melo. Para Wilhan Henrique Peres de QUINTA foram apresentadas fotografias diversas, e por Willian foi dito que RECONHECE as pessoas de RODRIGO FONSECA ARAÚJO (vulgo Pokémon), CÁSSIO MARTINS FERREIRA, ALISSON MONTEIRO DOS REIS, GUILHERME GONÇALVES DA SILVA, ROBSON PEREIRA FONSECA, WILLIAN DOS SANTOS MACEDO, GILSON SILVA ARAÚJO, GILVAN SILVA ARAÚJO, ESLEY CARDOSO DA MOTA e DANIEL RAVELLY PEREIRA MAGALHÃES como envolvidos no crime ora em apuração, cada qual teve participação individualizada e contextualizada nas declarações prestadas pelo RECONHECEDOR nesta Unidade Policial no dia de hoje. Nada mais havendo, mandou a Autoridade Policial encerrar o presente Auto que, lido e achado conforme, segue devidamente assinado.

Autoridade Policial:

Reconhecedor: 

Advogado: 

Escrivão: 



313
368
48



William Henrique Reis



314
264
P



William Henrique Reis



363
18

315



William Henrique Reis



316

266



W. Thiago Henrique Ribeiro



311

311



Thiago Carvalho Ribeiro



768
A

319




William Henrique Reis



369

319



Thiago Carvalho Ribeiro





Thiago Carvalho Ribeiro



371
321
7



Thiago Carvalho Ribeiro



322

322



William Henrique Pires



323
8

POLÍCIA CIVIL DE MINAS GERAIS
16º DEPARTAMENTO DE POLÍCIA CIVIL EM UNAI
2ª DELEGACIA REGIONAL EM PARACATU
DELEGACIA ESPECIALIZADA EM REPRESSÃO A CRIMES CONTRA O PATRIMÔNIO

DA: EQUIPE DE REPRESSÃO A CRIMES CONTRA O PATRIMÔNIO.

PARA: DR GUSTAVO HENRIQUE FERRAZ SILVA LOPES

ASSUNTO: ROUBO OCORRIDO EM 09/07/2022, NA EMPRESA VALOREM.

INFORMAÇÃO DE POLÍCIA JUDICIÁRIA -
PCMG/PATRIMÔNIO/PTU

Exmo(s). Senhor(es). Delegado(s),



Em cumprimento as determinações de Vossa Excelência exaradas no boje da Ordem de Serviço nº 1610307, com vistas a apuração de crime de roubo narrado no REDS 2022-029457850-001, ocorrido no dia 09/07/2022, por volta das 02:30hs até o amanhecer, na empresa denominada "Valorem", situada à Rodovia BR 040, KM 53, neste município, temos o seguinte a relatar:

I - BREVE RESUMO DOS FATOS

Conforme descrito no registro de ocorrência trata-se de um roubo ocorrido no estabelecimento comercial denominado "Valorem", no dia 09/07/2022, por volta das 02:30hs, quando vários indivíduos armados adentraram nas dependências da empresa mencionada, onde renderam os seguranças, além de vários funcionários que ali prestavam serviços, restringiram suas liberdades e, em seguida, subtraíram cerca de R\$ 1 milhão de reais em defensivos agrícolas. A ação criminosa contou com um grupo significativo de indivíduos, que desempenharam funções específicas durante o roubo.

II - DAS DILIGÊNCIAS INICIAIS NO LOCAL DO CRIME

Assim que a Polícia Civil de Minas Gerais tomou conhecimento do fato criminoso, ainda na manhã do dia 09/07/2022, esta






374
324

POLÍCIA CIVIL DE MINAS GERAIS
16º DEPARTAMENTO DE POLÍCIA CIVIL EM UNAI
2ª DELEGACIA REGIONAL EM PARACATU
DELEGACIA ESPECIALIZADA EM REPRESSÃO A CRIMES CONTRA O PATRIMÔNIO

equipe de investigadores deslocou até a empresa onde fomos recepcionados por **EDERSON DA SILVA NEIVA**, consultor de segurança, que nos repassou as imagens referentes ao delito e nos deixou a par dos acontecimentos. Em entrevista, **EDERSON** começou relatando que no dia dos fatos tiveram alguns acontecimentos atípicos e que também chamaram a atenção desta equipe, quais sejam:

A) A empresa possui 02 (dois) seguranças armados e 01 (um) porteiro por período noturno, sendo que na data do fato, o porteiro **RODRIGO ALVES** passou mal e se ausentou para ir ao hospital, sendo então substituído pelo segurança armado **IGOR**, o que acarretou somente 01 (um) segurança armado na totalidade das demais dependências da empresa, segurança este identificado como **ROBSON PEREIRA FONSECA**. No momento da ação criminosa, o segurança **ROBSON PEREIRA FONSECA** trajava vestimenta chamativa e totalmente incompatível com os padrões de uniforme e normas da empresa, além de aparentar tranquilidade com a ação criminosa;

B) **EDERSON** informou ainda que, a Polícia Ostensiva foi acionada e logo após foi informado também de que havia ocorrido na empresa, ciente de que os policiais realizavam as diligências necessárias dentro da empresa decidiu seguir pela via LMG 690, pois em outros furtos ocorridos na empresa os autores utilizaram essa via como rota de fuga, nisso, deparou com um veículo a margem da rodovia, quando os ocupantes perceberam sua presença, 04 (quatro) indivíduos abandonaram o veículo e adentraram o matagal às margens da rodovia. Próximo ao veículo havia 01 reservatório IBC que fora subtraído da empresa Valorem, contendo mil litros de defensivo agrícola "Demacor Corteva". O veículo, uma caminhonete FORD/F1000, cor azul, utilizado no roubo, contendo somente a placa traseira GPF-6871, de Capinópolis/MG, foi apreendido e parte da carga roubada recuperada. No interior da caminhonete F1000 foi localizado um par de placas, modelo MERCÓSUL, com os alfanuméricos GLR-9A60, pertencente a uma Ford/F4000 cor azul, também da cidade de Capinópolis/MG, além de uma recarga de telefone celular realizada para o número (34) 920001531 da operadora SURF TELECOM, um recibo de abastecimento pago com cartão realizado no POSTO PATAO, um recibo



325

375

POLÍCIA CIVIL DE MINAS GERAIS
16º DEPARTAMENTO DE POLÍCIA CIVIL EM UNAI
2ª DELEGACIA REGIONAL EM PARACATU
DELEGACIA ESPECIALIZADA EM REPRESSÃO A CRIMES CONTRA O PATRIMÔNIO

de saque em um caixa eletrônico ITAÚ e uma nota fiscal de compra na empresa GOIÁS FLORA;

- C) EDERSON relatou ainda que, durante a abordagem da F1000 observou um veículo pequeno vindo pela LMG690 em alta velocidade quando "bateu a lanterna" no veículo ele deu meia volta e retornou imediatamente. Algumas horas depois a Polícia Ostensiva localizou o veículo Fiat/Uno cor cinza, placa MVV-0234, emplacado em Vazante/MG, dentro do mato às margens da rodovia LMG 690, aproximadamente um quilômetro após o local onde foi localizado a FORD/F1000. No interior do FIAT/Uno, foi localizada uma CNH em nome de WILLIAN HENRIQUE PERES (RG MG 19342208). EDERSON acredita que se trata do mesmo veículo que aproximou da caminhonete contendo os produtos do roubo, algumas horas antes.

Por último, ainda durante as diligências nas adjacências da empresa Valorem, causou estranhamento a esta equipe um indivíduo que transitava a pé pela rodovia LMG690, sozinho, sentido a região do Entre Ribeiros. Ao ser abordado, o indivíduo se identificou como RODRIGO FONSECA ARAUJO, RG MG 16300111, e contou que compareceu a sua oficina no Bairro Paracatuzinho uma pessoa que se identificou como JULIO, que estava em um veículo VW/Gol e pediu para que ele prestasse socorro a uma caminhonete GM/S10 que estava estragada na LMG690. RODRIGO disse que consertou a caminhonete, recebeu R\$20,00 – valor este irrisório inclusive pela distância deslocada entre o bairro Paracatuzinho e a LMG690 - pelo serviço e o suposto JULIO juntamente com o ocupante da caminhonete foram embora sentido Entre Ribeiros. RODRIGO disse que estava sem sinal de telefone e não tinha como ir embora. Apesar da narrativa controversa, RODRIGO não foi conduzido a esta DRPC pela insuficiência de elementos indiciários naquele instante, o que obstava uma eventual prisão em flagrante. Minutos depois da abordagem, observamos que RODRIGO havia desaparecido, provavelmente adentrou o matagal as margens da rodovia.

[Handwritten signature]

[Handwritten signature]

[Handwritten signature]





Imagem 1 - RODRIGO FONSECA ARAUJO, vulgo POKEMON, abordado por esta equipe na manhã do fato criminoso.

III - DAS IMAGENS E DINÂMICA DO ROUBO

Em análise as imagens preservadas pelo circuito interno de monitoramento de vídeo da empresa Valorem, identificamos que por volta das 02:40hs¹, indivíduos armados iniciam as movimentações no interior das dependências da empresa. Às 02:46hs, é possível perceber 02 (dois) criminosos deslocando no interior da empresa na companhia de ROBSON PEREIRA FONSECA, segurança patrimonial, que na ocasião trajava blusa de frio vermelha em desconformidade com o uniforme e com as normas da empresa. Durante a empreitada criminosa, foi identificada a participação de pelo menos 07 (sete) criminosos², 02 (duas) empilhadeiras e 02 (duas) camionetes. As camionetes iniciam a entrada na empresa por volta das 02:52hs, deixando o local aproximadamente 10 (dez) minutos depois. Ainda durante o crime, 02 (dois) criminosos, sendo 01 (um) armado com revólver, restringem a liberdade de funcionários também por

¹ Os horários aqui descritos coincidem com os horários discriminados pelas câmeras de vídeo monitoramento.

² Os criminosos trajavam blusas de manga longa, calças jeans, tênis/bótiņas, bala-clavas e/ou camisetas no rosto, máscaras, e luvas.

³ 02 (dois) indivíduos conduzem as camionetes utilizadas para carregarem os produtos do crime, enquanto os demais auxiliam no embarque, rendição dos funcionários e escolha dos produtos. Um criminoso de blusa bege aparenta liderar a ação.



327
374

POLÍCIA CIVIL DE MINAS GERAIS
16º DEPARTAMENTO DE POLÍCIA CIVIL EM UNAI
2ª DELEGACIA REGIONAL EM PARACATU
DELEGACIA ESPECIALIZADA EM REPRESSÃO A CRIMES CONTRA O PATRIMÔNIO

aproximadamente 10 (dez) minutos. A ação criminososa se estende até por volta das 03:12hs, quando os criminosos saem da empresa correndo atrás das 02 (duas)⁴ camionetes utilizadas para carregar os bens subtraídos. Conforme se verá adiante, após as análises, pela dinâmica do fato e a postura de alguns funcionários, esta equipe acredita na possibilidade de facilitação do crime por pelo menos 02 (dois) funcionários que aparecem nas imagens abaixo:





Imagem 2 - 02 (dois) criminosos transitando no interior da empresa na companhia de ROBSON PEREIRA FONSECA, segurança patrimonial, que no vídeo encontra-se trajando blusa de frio na cor vermelha.



Imagem 3 - 01 (um) criminoso transitando no interior da empresa na companhia de ROBSON PEREIRA FONSECA, segurança patrimonial, que no vídeo encontra-se trajando blusa de frio na cor vermelha. Detalhe para ROBSON transitando atrás do criminoso.

⁴ Uma camionete de modelo FORD/F1000, cor azul; e outra de modelo FORD/F4000, cor vermelha.



POLÍCIA CIVIL DE MINAS GERAIS
16º DEPARTAMENTO DE POLÍCIA CIVIL EM UNAI
2ª DELEGACIA REGIONAL EM PARACATU
DELEGACIA ESPECIALIZADA EM REPRESSÃO A CRIMES CONTRA O PATRIMÔNIO

328
7



Imagem 4 - 01 (um) criminoso transitando no interior da empresa por meio de 01 (uma) empilhadeira amarela.



Imagem 5 - 01 (um) criminoso acessando os tranques de armazenamento de defensivo agrícola com 01 (uma) empilhadeira amarela.



Imagem 6 - 01 (uma) camionete modelo FORD/F1000, cor azul, adentrando na empresa.

[Handwritten signatures]



329
329
88

POLÍCIA CIVIL DE MINAS GERAIS
16º DEPARTAMENTO DE POLÍCIA CIVIL EM UNAI
2ª DELEGACIA REGIONAL EM PARACATU
DELEGACIA ESPECIALIZADA EM REPRESSÃO A CRIMES CONTRA O PATRIMÔNIO




Imagem 7 – 01 (uma) camionete modelo FORD/F1000, cor azul, adentrando na empresa. Aparentemente somente 01 (um) indivíduo no interior do veículo. Seta laranja indicando indivíduo que arrebenta a cerca da empresa para facilitar a entrada das camionetes.




Imagem 8 – 01 (uma) camionete modelo FORD/F1000, cor azul, adentrando na empresa.




Imagem 9 – 01 (uma) camionete modelo FORD/F4000, cor vermelha, adentrando na empresa.

[Handwritten signatures and initials]



330
28

POLÍCIA CIVIL DE MINAS GERAIS
16º DEPARTAMENTO DE POLÍCIA CIVIL EM UNAÍ
2ª DELEGACIA REGIONAL EM PARACATU
DELEGACIA ESPECIALIZADA EM REPRESSÃO A CRIMES CONTRA O PATRIMÔNIO




Imagem 10 – 01 (uma) camionete modelo FORD/F4000, cor vermelha, adentrando na empresa. Aparentemente apenas 01 (um) indivíduo no interior do veículo.




Imagem 11 – 01 (uma) camionete modelo FORD/F4000, cor vermelha, adentrando na empresa.




Imagem 12 – 01 (um) indivíduo adentra correndo após a passagem das camionetes. Tal indivíduo anteriormente auxiliava a entrada dos veículos rompendo a cerca.

[Handwritten signature]



381
88

331
~

POLÍCIA CIVIL DE MINAS GERAIS
 16º DEPARTAMENTO DE POLÍCIA CIVIL EM UNAÍ
 2ª DELEGACIA REGIONAL EM PARACATU
 DELEGACIA ESPECIALIZADA EM REPRESSÃO A CRIMES CONTRA O PATRIMÔNIO




Imagem 13 - 01 (um) criminoso aguardando no portão, enquanto 01 (funcionária) fica sozinha dentro de um cômodo no interior da empresa (seta laranja).



Imagem 14 - 01 (uma) camionete FORD/F1000, cor azul manobrando no portão. Seta azul indicando criminosos no interior da empresa manobrando 01 (uma) empilhadeira. Seta laranja indicando 01 (uma) funcionária sozinha que aparenta mexer em documentos tranquilamente durante o roubo.

[Handwritten signatures and initials]



332
~~332~~
1

332

POLÍCIA CIVIL DE MINAS GERAIS
16º DEPARTAMENTO DE POLÍCIA CIVIL EM UNAI
2ª DELEGACIA REGIONAL EM PARACATU
DELEGACIA ESPECIALIZADA EM REPRESSÃO A CRIMES CONTRA O PATRIMÔNIO




Imagem 15 – 01 (uma) camionete FORD/F1000, cor azul manobrando no portão. Seta azul indicando criminosos no interior da empresa. Seta laranja indicando 01 (uma) funcionária sozinha que aparenta mexer em documentos tranquilamente durante o roubo.




Imagem 16 – 01 (uma) camionete FORD/F1000, cor azul manobrando no portão. Seta azul indicando 03 (três) criminosos transitando no interior da empresa tranquilamente. Seta laranja indicando 01 (uma) funcionária transitando sozinha durante o roubo próximo aos criminosos.

10

[Assinaturas manuscritas]



383
333
7

POLÍCIA CIVIL DE MINAS GERAIS
16º DEPARTAMENTO DE POLÍCIA CIVIL EM UNAI
2ª DELEGACIA REGIONAL EM PARACATU
DELEGACIA ESPECIALIZADA EM REPRESSÃO A CRIMES CONTRA O PATRIMÔNIO




Imagem 17 – 01 (uma) camionete FORD/F1000, cor azul manobrando no portão. Seta azul indicando 03 (três) criminosos transitando no interior da empresa tranquilamente. Seta laranja indicando 01 (uma) funcionária transitando sozinha durante o roubo próximo aos criminosos, aparentando estar com papéis nas mãos.




Imagem 18 – Após transitar livremente sozinha próximo aos criminosos, a funcionária adentra novamente sozinha em um cômodo da empresa e aparenta estar com um telefone celular no bolso direito da calça (seta).

11



POLÍCIA CIVIL DE MINAS GERAIS
16º DEPARTAMENTO DE POLÍCIA CIVIL EM UNAI
2ª DELEGACIA REGIONAL EM PARACATU
DELEGACIA ESPECIALIZADA EM REPRESSÃO A CRIMES CONTRA O PATRIMÔNIO

334

384




Imagem 19 – 02 (duas) camionetes manobram no portão.




Imagem 20 – 02 (duas) camionetes manobram no portão.




Imagem 21 – 02 (dois) criminosos transitam no interior da empresa seguidos por ROBSON, segurança patrimonial, que na imagem traja blusa vermelha. Detalhe para tranquilidade de ROBSON, suposta vítima, e também dos criminosos na presença do "segurança".

Handwritten signatures and initials, including a large signature on the right and a smaller one on the left, with the number "12" written between them.



335
385

POLÍCIA CIVIL DE MINAS GERAIS
16º DEPARTAMENTO DE POLÍCIA CIVIL EM UNAI
2ª DELEGACIA REGIONAL EM PARACATU
DELEGACIA ESPECIALIZADA EM REPRESSÃO A CRÍMES CONTRA O PATRIMÔNIO



Imagem 22 - 03 (três) criminosos transitam no interior da empresa seguidos por ROBSON, segurança patrimonial, que na imagem traja blusa vermelha. Detalhe para ROBSON transitando tranquilamente nas costas do criminoso de blusa bege.





Imagem 23 - 02 (dois) criminosos transitam no interior da empresa seguidos por ROBSON, segurança patrimonial, que na imagem traja blusa vermelha. Detalhe para ROBSON transitando tranquilamente nas costas do criminoso de blusa bege.


13



386
326




POLÍCIA CIVIL DE MINAS GERAIS
16º DEPARTAMENTO DE POLÍCIA CIVIL EM UNAI
2ª DELEGACIA REGIONAL EM PARACATU
DELEGACIA ESPECIALIZADA EM REPRESSÃO A CRIMES CONTRA O PATRIMÔNIO



Imagem 24 - 03 (três) criminosos transitam no interior da empresa seguidos por ROBSON, segurança patrimonial, que na imagem traja blusa vermelha.



Imagem 25 - 03 (três) criminosos transitam no interior da empresa. Detalhe (seta) para o criminoso de blusa bege que a todo o tempo transita com um papel em mãos aparentando estar conferindo os bens a serem subtraídos.



14 



337
337

POLÍCIA CIVIL DE MINAS GERAIS
16º DEPARTAMENTO DE POLÍCIA CIVIL EM UNAI
2ª DELEGACIA REGIONAL EM PARACATU
DELEGACIA ESPECIALIZADA EM REPRESSÃO A CRIMES CONTRA O PATRIMÔNIO



Imagem 26 – 04 (quatro) criminosos transitam no interior da empresa seguidos por ROBSON, segurança patrimonial, que na imagem traja blusa vermelha. Detalhe para ROBSON transitando tranquilamente nas costas do criminoso de blusa bege.



Imagem 27 – 02 (dois) criminosos rendem e restringem as liberdades de funcionários. Um criminoso de capacete branco, máscara verde e blusão preto, portando arma tipo revólver. Um criminoso de blusão preto e camiseta no rosto.

15



338

POLÍCIA CIVIL DE MINAS GERAIS
16º DEPARTAMENTO DE POLÍCIA CIVIL EM UNAÍ
2ª DELEGACIA REGIONAL EM PARACATU
DELEGACIA ESPECIALIZADA EM REPRESSÃO A CRIMES CONTRA O PATRIMÔNIO




Imagem 28 - 02 (dois) criminosos rendem e restringem as liberdades de funcionários. Um criminoso de capacete branco, mascara verde e blusão preto, portando arma tipo revolver. Um criminoso de blusão preto e camiseta no rosto. Seta indicando a arma.



Imagem 29 - 02 (dois) criminosos rendem e restringem as liberdades de funcionários. Um criminoso de capacete branco, mascara verde e blusão preto, portando arma tipo revolver. Um criminoso de blusão preto, camiseta no rosto e tênis adidas preto com branco.

16



389
18
339

POLÍCIA CIVIL DE MINAS GERAIS
16º DEPARTAMENTO DE POLÍCIA CIVIL EM UNAI
2ª DELEGACIA REGIONAL EM PARACATU
DELEGACIA ESPECIALIZADA EM REPRESSÃO A CRIMES CONTRA O PATRIMÔNIO




Imagem 30 – Criminoso vasculha objetos da empresa. Detalhe pra um celular branco na mão do criminoso (seta).




Imagem 31 – Criminoso vasculha objetos da empresa. Detalhe pra um rádio ht na mão do criminoso (seta).

17



POLÍCIA CIVIL DE MINAS GERAIS
16º DEPARTAMENTO DE POLÍCIA CIVIL EM UNAI
2ª DELEGACIA REGIONAL EM PARACATU
DELEGACIA ESPECIALIZADA EM REPRESSÃO A CRIMES CONTRA O PATRIMÔNIO

390
340




Imagem 32 – Criminoso rendendo uma das vítimas. Detalhe para a camiseta utilizada para cobrir o rosto e para 02 (dois) celulares nas mãos do criminoso, sendo um dos aparelhos de cor amarela.



Imagem 33 – Criminoso rendendo uma das vítimas. Detalhe para a camiseta utilizada para cobrir o rosto e mochila cor preta e rosa.

Handwritten signature and stamp. The stamp contains the number '18'.



POLÍCIA CIVIL DE MINAS GERAIS
16º DEPARTAMENTO DE POLÍCIA CIVIL EM UNAI
2ª DELEGACIA REGIONAL EM PARACATU
DELEGACIA ESPECIALIZADA EM REPRESSÃO A CRIMES CONTRA O PATRIMÔNIO

341
391
10




Imagem 34 – Criminoso. Detalhe para mochila cor preta e rosa.




Imagem 35 – Criminoso dirigindo empilhadeira para iniciar o embarque dos materiais subtraídos nas camionetes que se encontram no portão.




Imagem 36 – Criminoso dirigindo empilhadeira para iniciar o embarque dos materiais subtraídos nas camionetes que se encontram no portão. Embarque na primeira camionete.

Handwritten signature and the number 19.



POLÍCIA CIVIL DE MINAS GERAIS
16º DEPARTAMENTO DE POLÍCIA CIVIL EM UNAÍ
2ª DELEGACIA REGIONAL EM PARACATU
DELEGACIA ESPECIALIZADA EM REPRESSÃO A CRIMES CONTRA O PATRIMÔNIO

392
342




Imagem 37 – Saída da primeira camionete carregada com os materiais subtraídos (seta).




Imagem 38 – Saída da primeira camionete carregada com os materiais subtraídos. Criminoso acompanha o veículo a pé.




Imagem 39 – Saída da primeira camionete carregada com os materiais subtraídos. Criminoso acompanha o veículo a pé.

[Assinaturas manuscritas]



313
68

343

^

POLÍCIA CIVIL DE MINAS GERAIS
16º DEPARTAMENTO DE POLÍCIA CIVIL EM UNAÍ
2ª DELEGACIA REGIONAL EM PARACATU
DELEGACIA ESPECIALIZADA EM REPRESSÃO A CRIMES CONTRA O PATRIMÔNIO




Imagem 40 – Criminoso dirigindo empilhadeira para iniciar o embarque dos materiais subtraídos, na camionete de cor vermelha que se encontram no portão. 03 (três) criminosos transitando acompanhados por ROBSON.




Imagem 41 – Saída da segunda camionete carregada com os materiais subtraídos (seta).

[Handwritten signatures and scribbles]



POLÍCIA CIVIL DE MINAS GERAIS
16º DEPARTAMENTO DE POLÍCIA CIVIL EM UNAI
2ª DELEGACIA REGIONAL EM PARACATU
DELEGACIA ESPECIALIZADA EM REPRESSÃO A CRIMES CONTRA O PATRIMÔNIO

344




Imagem 42 – Saída da segunda camionete carregada com os materiais subtraídos (seta).



Imagem 43 – Saída da segunda camionete carregada com os materiais subtraídos (seta).




Imagem 44 – 04 (quatro) criminosos deixando a pé as dependências da empresa após a saída das camionetes carregadas com os produtos subtraídos.

Handwritten signatures and the number 22.



35

345

POLÍCIA CIVIL DE MINAS GERAIS
16º DEPARTAMENTO DE POLÍCIA CIVIL EM UNAI
2ª DELEGACIA REGIONAL EM PARACATU
DELEGACIA ESPECIALIZADA EM REPRESSÃO A CRIMES CONTRA O PATRIMÔNIO




Imagem 45 - 04 (quatro) caminhões deixando a pé as dependências da empresa após a saída das camionetes carregadas com os produtos subtraídos.




Imagem 46 - 04 (quatro) caminhões deixando a pé as dependências da empresa após a saída das camionetes carregadas com os produtos subtraídos.

Handwritten signatures and initials.



396
346

POLÍCIA CIVIL DE MINAS GERAIS
16º DEPARTAMENTO DE POLÍCIA CIVIL EM UNAI
2ª DELEGACIA REGIONAL EM PARACATU
DELEGACIA ESPECIALIZADA EM REPRESSÃO A CRIMES CONTRA O PATRIMÔNIO




Imagem 47 - 01 (um) criminoso deixando a pé as dependências da empresa após a saída das camionetes carregadas com os produtos subtraídos.



Imagem 48 - 01 (um) criminoso deixando a pé as dependências da empresa após a saída das camionetes carregadas com os produtos subtraídos.

Pelas imagens acima dispostas, foi possível perceber a presença de pelo menos 07 (sete) criminosos, sendo que cada um possuía uma função específica no teatro de ação. Observamos que 02 (dois) criminosos foram responsáveis exclusivamente por dirigirem as camionetes utilizadas para carregarem os produtos do crime. 02 (dois) criminosos ficaram por conta de renderem e restringirem a liberdade dos funcionários que ficaram encarcerados em um cômodo da empresa. 01 (um) criminoso ficou responsável por manejar as empilhadeiras e fazer o carregamento das camionetes. Os demais criminosos participaram da contenção, escolha e observação do local. 01 (um) criminoso que trajava blusão bege e portava um papel em mãos, aparentava ser o líder do grupo e dar as ordens sobre a dinâmica criminosa.

Com relação aos funcionários, restou perceptível a tranquilidade do segurança ROBSON PEREIRA FONSECA diante da

24



297
341

POLÍCIA CIVIL DE MINAS GERAIS
16º DEPARTAMENTO DE POLÍCIA CIVIL EM UNAI
2ª DELEGACIA REGIONAL EM PARACATU
DELEGACIA ESPECIALIZADA EM REPRESSÃO A CRIMES CONTRA O PATRIMÔNIO

presença dos criminosos, é também a recíproca, chegando, inclusive, a deslocar somente com um criminoso desarmado e em suas costas, sem esboçar sequer uma tentativa de fuga. Além disso, apuramos que ROBSON PEREIRA FONSECA não seguiu os protocolos de utilização de uniformes adotado pela empresa. Restou nítido que dentre os funcionários gravados durante a ação criminosa, somente ROBSON trajava vestes de cor chamativa e não condizentes com os padrões da empresa⁵.

Noutro giro, as imagens 13 a 18 demonstram uma funcionária até então não identificada, transitando livremente pela empresa durante o roubo, próximo aos criminosos. As câmeras também mostram que tal mulher aparenta fazer uso do telefone celular durante a ação criminosa, e mesmo assim não é abordada ou reprimida pelos criminosos.

Sendo assim, a dinâmica do fato nos leva a crer que o crime foi executado por um grupo organizado, com funções e tarefas bem definidas, com estudo prévio e direcionamento do produto a ser subtraído, bem como com o auxílio de funcionários da própria empresa vítima.

IV - DAS OITIVAS FORMALIZADAS EM CARTÓRIO

Foram intimados a prestar esclarecimentos nesta delegacia os seguintes envolvidos: EDERSON DA SILVA NEIVA (consultor de segurança da empresa Valorem); ROBSON PEREIRA FONSECA (segurança terceirizado do grupo GPS); WILLIAN SANTOS MACEDO (operador); RODRIGO ALVES PEREIRA (porteiro); IGOR ROCHA ALBERNAZ (segurança). Compareceu nesta delegacia de livre e espontânea vontade a fim de prestar esclarecimentos WILLIAN HENRIQUE PERES.

IVI - DA OITIVA DE ROBSON PEREIRA FONSECA

De acordo com ROBSON, no dia dos fatos, RODRIGO ALVES que fica na portaria, foi dispensado pois estava passando mal e, GUILHERME SEVERO, ordenou que ele ficasse na ronda e IGOR fosse para a portaria e que a partir da meia noite ficou sozinho para vistoriar toda a área externa da Valorem. ROBSON ainda disse que foi rendido por um indivíduo que estava com uniforme da empresa e logo após surgiram mais três indivíduos sendo que um deles já estava com a chave da empilhadeira. Informou que os autores estavam com uma lista com os agrotóxicos que

⁵ Mais adiante se verá detalhadamente que ROBSON PEREIRA FONSECA teve efetiva e importante participação no crime.



398
98

POLÍCIA CIVIL DE MINAS GERAIS
16º DEPARTAMENTO DE POLÍCIA CIVIL EM UNAI
2ª DELEGACIA REGIONAL EM PARACATU
DELEGACIA ESPECIALIZADA EM REPRESSÃO A CRIMES CONTRA O PATRIMÔNIO

deveriam ser levados. Declarou ainda que, WILLIAN SANTOS MACEDO também foi abordado pelos bandidos.

IV.II - DA OITIVA DE WILLIAN MACEDO

WILLIAN MACEDO declarou que estava de posse de um aparelho celular marca Samsung, modelo A32 S, de cor branca, IMEI 3532269421161146, que foi levado pelos bandidos, informou que os autores estavam armados, que durante toda a ação, ele e ROBSON permaneceram com seus rádios de comunicação. Informou ainda que sexta-feira fica à disposição uma quantidade maior de agrotóxico necessário para suprir toda a demanda do fim de semana.


IV.III - DA OITIVA DE RODRIGO ALVES

RODRIGO ALVES compareceu nesta delegacia e informou que passou mal, e por isso pegou o ônibus da empresa e foi para o Hospital São Lucas, onde foi atendido e medicado e permaneceu até por volta da cinco horas da manhã. Informou que ficou sabendo do ocorrido apenas no outro dia. RODRIGO apresentou os comprovantes referentes ao atendimentos no Hospital São Lucas.

IV.IV - DAS OITIVA DE WILLIAN HENRIQUE PERES

No dia 22/07/2022, WILLIAN HENRIQUE PERES compareceu nesta Delegacia de livre espontânea vontade, sendo informado dos seus direitos constitucionais e das acusações que lhe estavam sendo imputadas, dessa forma, declarou que não planejou o roubo a empresa Valorem, que foi recrutado por GILVAN, irmão do atual vereador conhecido por GILSÃO DO PARACATUZINHO, por saber operar empilhadeiras. Declarou ainda que, na reunião para aperçar os últimos detalhes do roubo estavam presentes cerca de nove a dez pessoas, sendo que GILVAN repassou as diretrizes do roubo e as funções de cada um durante o crime. Ainda em suas declarações, WILLIAN HENRIQUE PERES apontou a efetiva participação no crime de DANIEL RAVELLY, ROBSON PEREIRA FONSECA (funcionário da Valorem), GILSON SILVA ARAÚJO, GUILHERME GONÇALVES DA SILVA, ALISSON MONTEIRO DOS REIS (funcionário da Valorem), RODRIGO FONSECA ARAÚJO, WILLIAN DOS SANTOS MACEDO (funcionário da empresa Valorem) e CASSIO MARTINS FERREIRA.

Já no dia 31/08/2022, após devida intimação, WILLIAN HENRIQUE PERES compareceu novamente a esta DRPC, acompanhado



149

POLÍCIA CIVIL DE MINAS GERAIS
16º DEPARTAMENTO DE POLÍCIA CIVIL EM UNAI
2ª DELEGACIA REGIONAL EM PARACATU
DELEGACIA ESPECIALIZADA EM REPRESSÃO A CRIMES CONTRA O PATRIMÔNIO

de seu advogado Dr. ALEX OLIVEIRA MELO (OAB/MG 175773), ocasião em que ratificou o teor de suas declarações prestadas no dia 22/07/2022, discriminando de forma detalhada as funções desempenhadas por cada investigado no roubo, bem como os veículos utilizados na ação criminosa. WILLIAN também relata que vem sendo ameaçado pelos demais participantes do crime, sobretudo GILVAN, GILSON e GUILHERME, senão vejamos:

"Que comparece nesta DRPC devidamente intimado para prestar maiores esclarecimentos sobre os fatos narrados no IPL nº 11870218; Que comparece juntamente com seu advogado Dr. Alex Oliveira Melo, OAB/MG 175773; Que foi devidamente identificado de seu direito constitucional de permanecer em silêncio; Que reforça o teor de suas declarações prestadas no dia 22/07/2022; Que teve participação direta no roubo à empresa Valorem, na madrugada do dia 09/07/2022; Que desempenhou a função de operador das empilhadeiras utilizadas para subtrair os produtos roubados e carregá-los nas camionetes; Que não portava arma de fogo e não auxiliou na rendição dos funcionários da empresa; Que foi arrebitado pela pessoa de GILVAN SILVA ARAÚJO, a qual prometeu ao declarante o valor de R\$ 30 a R\$ 60 mil reais pela participação no crime, a depender do valor de venda dos produtos roubados; Que o declarante até a presente data não recebeu nenhum valor auferido pelo crime; Que o declarante reitera que foi arrebitado para o crime no dia 08/07/2022, ou seja, na tarde anterior ao crime; Que perguntado quantas pessoas participaram do crime, quem eram e quais as funções desempenhadas por cada um? Respondeu que acredita que eram em torno de 16 (dezesseis) pessoas, contudo, não consegue dar certeza; Que fez essa conta devido à quantidade de veículos utilizados no crime e seus respectivos ocupantes; Que esclarece que durante o roubo, somente parte dos indivíduos adentraram na empresa, sendo que o restante permaneceu nos veículos vigilando as imediações; Que outros indivíduos também participaram do crime, mas não foram diretamente no evento; Que o declarante afirma ter visto 03 (três) armas de fogo; Que esclarece que durante o roubo foram utilizados os seguintes veículos: 01 (um) FIAT/UNO, cor cinza, placa MPV0234, de propriedade do declarante; 01 (um) FORD/KA, cor branca, se recordando somente dos números finais da placa 337L, de propriedade de GILVAN SILVA ARAÚJO; 01 (um) FIAT/SIENA, cor vermelha, não se recordando da placa, de propriedade GUILHERME; 01 (uma) FORD/F1000, cor azul, não se recorda a placa, não sabendo dizer quem era o proprietário; 01 (uma) FORD/F4000, cor vermelha, não se recordando a placa, de propriedade de GILSON SILVA ARAÚJO; Que esclarece que cada uma das camionetes F4000 e F4000 estavam ocupadas por apenas o motorista cada; Que sabe dizer que RODRIGO FONSECA ARAÚJO, vídeo Pokémon, era quem dirigia a camionete F4000, cor vermelha; Que não sabe dizer quem dirigia a camionete F1000, pois não o conhece; Que o declarante realinha que vários indivíduos que participaram do roubo não eram seus conhecidos; Que ambas as camionetes passaram pela rodovia MG 188, com o intuito de desviarem do posto da PRF situado na BR 040; Que após o roubo, a camionete F1000 deu "pane", conforme se expressa, razão pela qual tiveram que abandoná-la; Que a camionete F4000 seguiu sentido a região do ENTRE RIBEIROS, onde ficaria por algum tempo no "lote do GUILHERME", conforme se expressa; Que sabe dizer onde é o "lote do GUILHERME" e se prontifica a levar os policiais civis até lá; Que no veículo FIAT/UNO, estavam o declarante (motorista); GILVAN SILVA



400
390

POLÍCIA CIVIL DE MINAS GERAIS
16º DEPARTAMENTO DE POLÍCIA CIVIL EM UNAI
2ª DELEGACIA REGIONAL EM PARACATU
DELEGACIA ESPECIALIZADA EM REPRESSÃO A CRIMES CONTRA O PATRIMÔNIO

ARAÚJO, DANIEL RAYELLY "Daniel Boy" e um terceiro indivíduo que o declarante não conhece e não sabe maiores dados: Que o veículo FIAT/UNO utilizou o caminho também da rodovia MG 188, mas posteriormente retornaram e utilizaram a BR-040, passando em frente ao posto da PRF na BR-040, haja vista que GILVAN queria verificar como "estava o movimento", conforme se expressa. E os policiais estavam fiscalizando a rodovia: Que dentro do veículo FIAT/UNO nenhum dos ocupantes estava armado: Que durante a execução do roubo, o declarante teve a função de operar as empilhadeiras: Que GILVAN e DANIEL RAYELLY "Daniel Boy" não entraram na empresa e ficaram do lado de fora no mata coordenando as ações e vigiando o perímetro: Que GILVAN e DANIEL estavam utilizando rádios e WhatsApp: Que o outro indivíduo que estava no FIAT/UNO e o declarante não conhece, entrou na empresa e participou da retirada dos funcionários: Que no veículo FORD/KA estavam CASSIO MARTINS FERREIRA (motorista) e mais 03 (três) indivíduos que o declarante não conhece: Que o veículo FORD/KA transitou também pela rodovia MG 188 até chegar na empresa alvo, para não passar pelo posto da PRF: Que o declarante acredita que CASSIO entrou na empresa durante o roubo e era o indivíduo que a todo o momento portava um papel na mão e trazia blusão bege: Que no veículo FIAT/SIENA estavam GUILHERME GONCALVES DA SILVA (motorista), e outros indivíduos que o declarante não conhece: Que GUILHERME não entrou dentro da empresa Valorem durante o roubo, tendo permanecido em seu "lote" aguardando os demais para ocultar os produtos subtraídos: Que todos os veículos utilizados no roubo passaram pelo "lote" de GUILHERME e lá ficaram durante a execução do crime: Que perguntado sobre a participação e função de cada um no roubo: Respondeu que RODRIGO FONSECA ARAÚJO, vulgo Pokémon, era o responsável por dirigir a camionete FORD/F4000, cor vermelha: Que GUILHERME GONCALVES ARAÚJO era o responsável por conduzir o veículo FIAT/SIENA, cor vermelha, ocultar os veículos e o produto do roubo em seu lote na região do ENTRE RIBEIROS: Que ALISSON MONTEIRO DOS REIS é funcionário da empresa, contudo, foi responsável por fornecer as roupas da empresa e a chave da empilhadeira para execução do roubo: Que ROBSON PEREIRA FONSECA também é funcionário da empresa como segurança, mas também participou do roubo, facilitando a entrada dos demais indivíduos: Que ROBSON estava trazendo um blusão de cor vermelha no dia do roubo para facilitar a identificação dos demais indivíduos: Que GILSON SILVA ARAÚJO foi responsável por fornecer a camionete F4000, cor vermelha, bem como buscar após o roubo o declarante, GILVAN e um terceiro indivíduo que o declarante não conhece: Que GILSON recebeu a ligação de seu irmão GILVAN e utilizou um veículo JEEP/RENEGADE, cor azul, para efetuar o resgate: Que GILSON tinha conhecimento que ocorreria o roubo: Que GILVAN SILVA ARAÚJO foi o responsável por coordenar todo o crime, regulamentar e dividir as tarefas entre todos os participantes: Que antes do roubo, ocorreu uma reunião na residência de GILVAN, onde todos estavam presentes: Que o declarante se prontifica a levar os policiais civis na residência de GILVAN, onde ocorreu a reunião: DANIEL RAYELLY, vulgo Daniel Boy, também participou da coordenação do roubo, além de ficar responsável por vender os produtos subtraídos: Que CASSIO MARTINS FERREIRA foi responsável por conduzir o veículo FORD/KA, cor branca, bem como adentrou ao recinto da empresa durante o roubo e era o indivíduo que portava um papel branco nas mãos: Que o declarante esclarece que a questão de CASSIO portar um papel nas mãos foi questionada por GILVAN para fazer parecer que o roubo era direcionado e não tinha a participação de nenhum funcionário: Que WILIAN SANTOS MACEDO, funcionário da empresa, foi responsável por repassar informações sobre os defensivos a serem subtraídos e qual o melhor dia



CERTIDÃO

Certifico que encerrei o 2 volume, contendo 200 (duzentas) folhas devidamente rubricadas e numeradas.

Paracatu/MG, 03 de janeiro de 2023.

Aldas.
Amanda Peixoto Caldas
Assessora Parlamentar